

DEPARTEMENT DE L'EURE (27)

LES THILLIERS EN VEXIN

Voie communale n°41

Clos du Chemin Blanc

Projet de 14 lots à bâtir

PLAN DE VENTE LOT N°3

CADASTRE

Section: A
Lieu-dit: "Les Thilliers"

Maître d'ouvrage



509 Contre Allée
Route de Neufchâtel
76230 ISNEAUVILLE

Maître d'Oeuvre

Bureau d'études V.R.D.
EUCLYD EUROTOP

BP 227 - 34 bis rue du Maréchal Leclerc
27700 LES ANDELYS
Tél : 02.32.54.21.47
Fax : 02.32.54.15.88

Indice	Nature des Modifications	Date	Références cabinet
		Déc. 2013	Dossier n°: A11207/LEM/FRE Fichier: A11207-PA-PL VENTE_2013.dwg


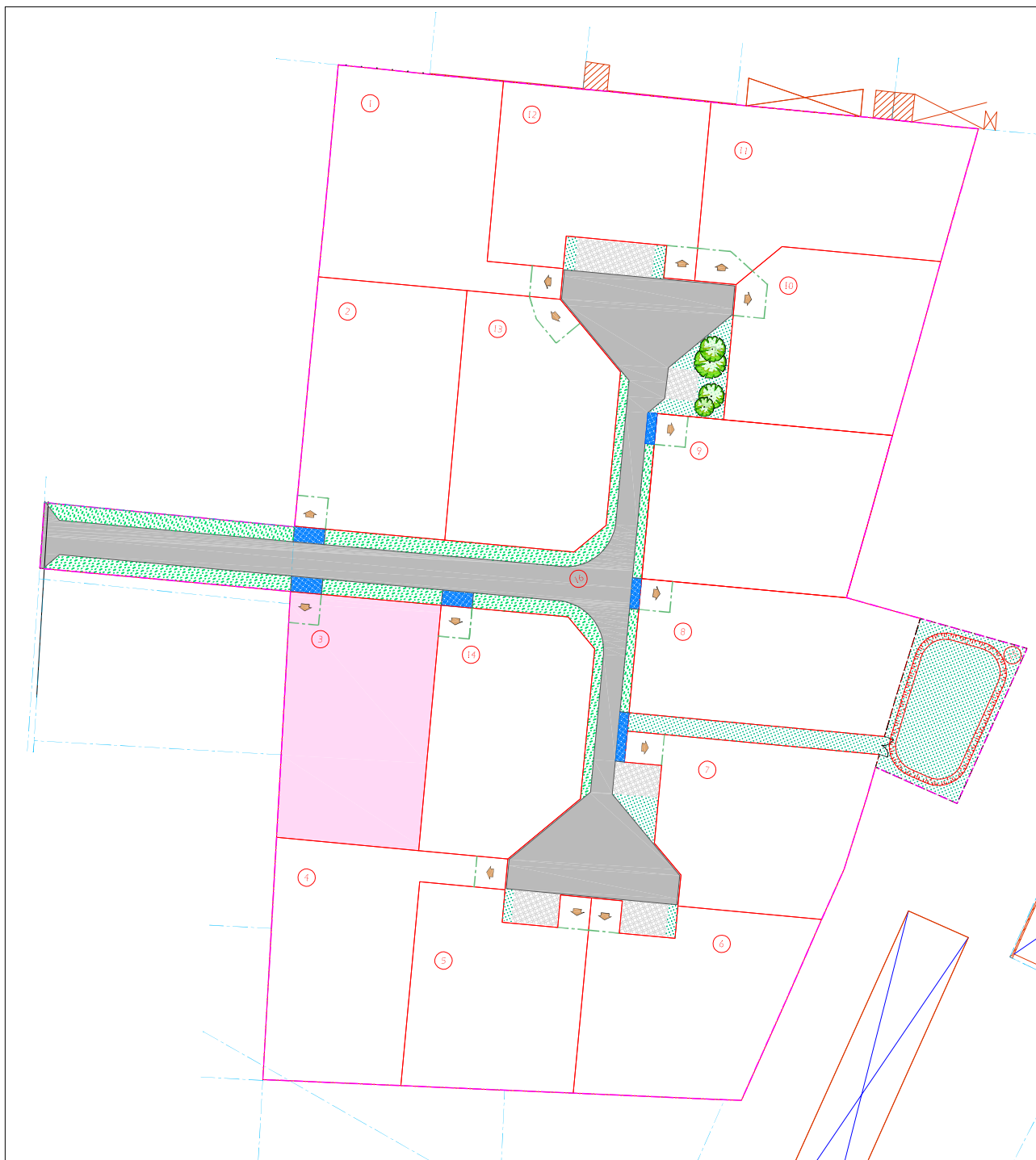


31 bis, rue du Maréchal Leclerc
27700 LES ANDELYS
Tél : 02 32 54 21 47 - Fax : 02 32 54 15 88
E-mail : andelys@euclid-eurotop.fr
Site : www.cabinet-eurotop.com





LES THILLIERS-EN-VEXIN
ALTITUDE LOTISSEMENT
Clos du Chemin Blanc



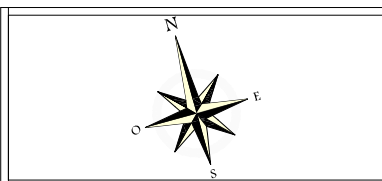
**Euclid
Eurotop**

Cabinet **Géomètres-Experts**
LES ANDELYS

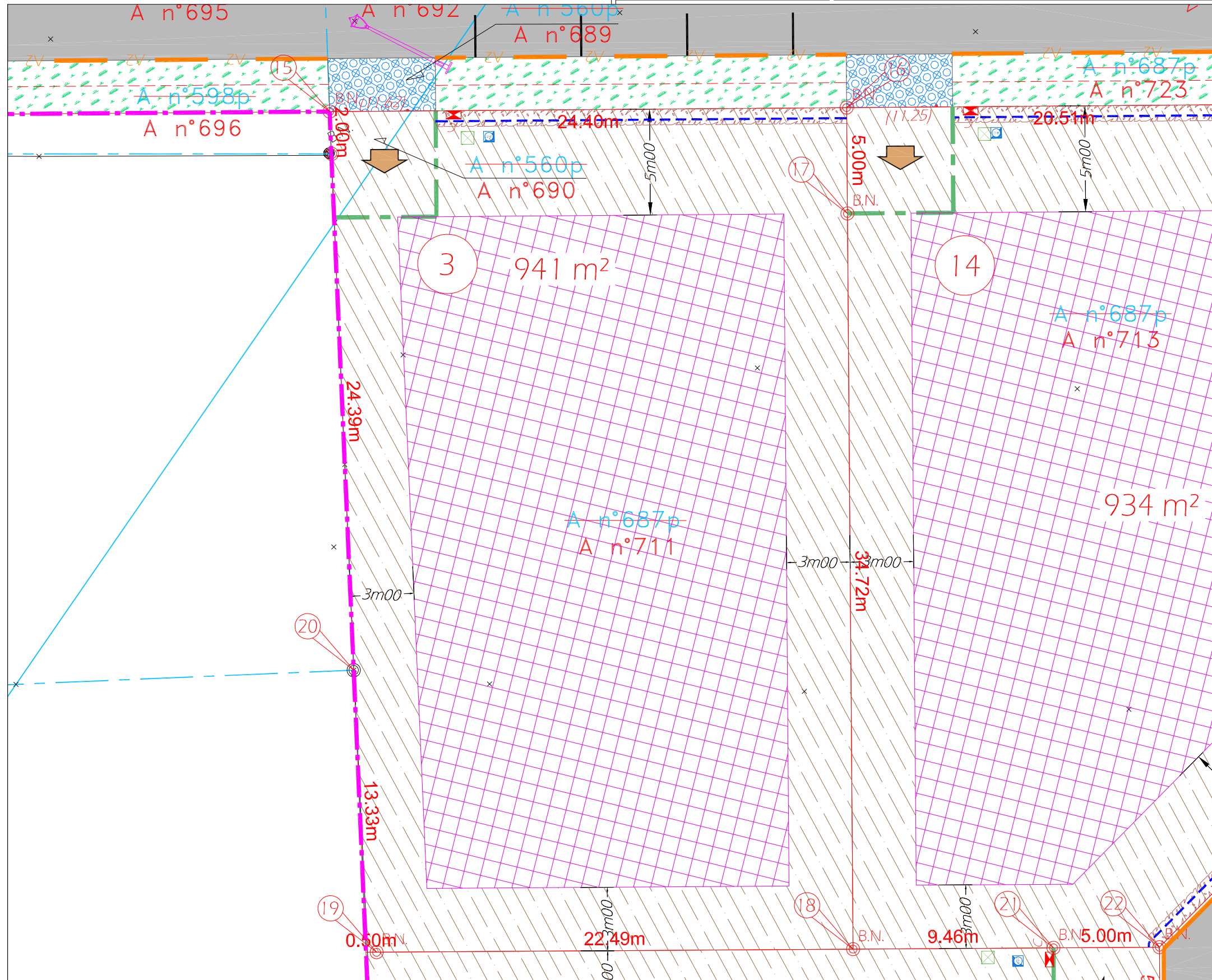
Décembre 2013

Sans échelle





PLAN DE VENTE LOT 3



LES THILLIERS-EN-VEXIN
ALTITUDE LOTISSEMENT
Clos du Chemin Blanc











LEGENDE TOPOGRAPHIQUE




-  Borne O.G.E
-  B.N.
-  12.50m
-  (11.62).

Les côtes altimétriques projet sont théoriques avant les travaux de voirie.
Par conséquent, il appartiendra aux acquéreurs et constructeurs de vérifier
ses altitudes avant les constructions.

LEGENDE DOCUMENT GRAPHIQUE

-  ACCES EN BETON BALAYÉ
-  ZONE CONSTRUCTIBLE
pour l'habitation principale et les annexes
-  ZONE INCONSTRUCTIBLE
(sauf pour abris de jardin de surface < 15m²)
-  REcul DE CLOTURE imposé (0m50)
-  REcul DE PORTAIL imposé (5m00)
-  Haie imposée à planter par le lotisseur
-  ACCES au lot (Position imposée +
+ recul de portail de 5m00 obligatoire)
-  --3m00-- Distance de constructibilité

BRANCHEMENT AUX LOTS

-  Regard de branchement Télécom
-  Coffret de comptage électrique
-  Citerneau eau potable

La position des bornes est donnée à titre indicatif et pourra être modifiée au
cours du bornage.

L'emplacement des réseaux et des branchements est donné à titre indicatif
et sera confirmé au moment de l'exécution des travaux de viabilisation des
parcelles.