

DEPARTEMENT DE L'EURE (27)

# LES THILLIERS EN VEXIN

Voie communale n°41

Clos du Chemin Blanc

Projet de 14 lots à bâtir

## PLAN DE VENTE LOT N°5

### CADASTRE

Section: A  
Lieu-dit: "Les Thilliers"

Maître d'ouvrage



509 Contre Allée  
Route de Neufchâtel  
76230 ISNEAUVILLE

Maître d'Oeuvre

Bureau d'études V.R.D.  
**EUCLYD EUROTOP**

BP 227 - 34 bis rue du Maréchal Leclerc  
27700 LES ANDELYS  
Tél : 02.32.54.21.47  
Fax : 02.32.54.15.88

Indice	Nature des Modifications	Date	Références cabinet
		Déc. 2013	Dossier n°: A11207/LEM/FRE Fichier: A11207-PA-PL VENTE_2013.dwg


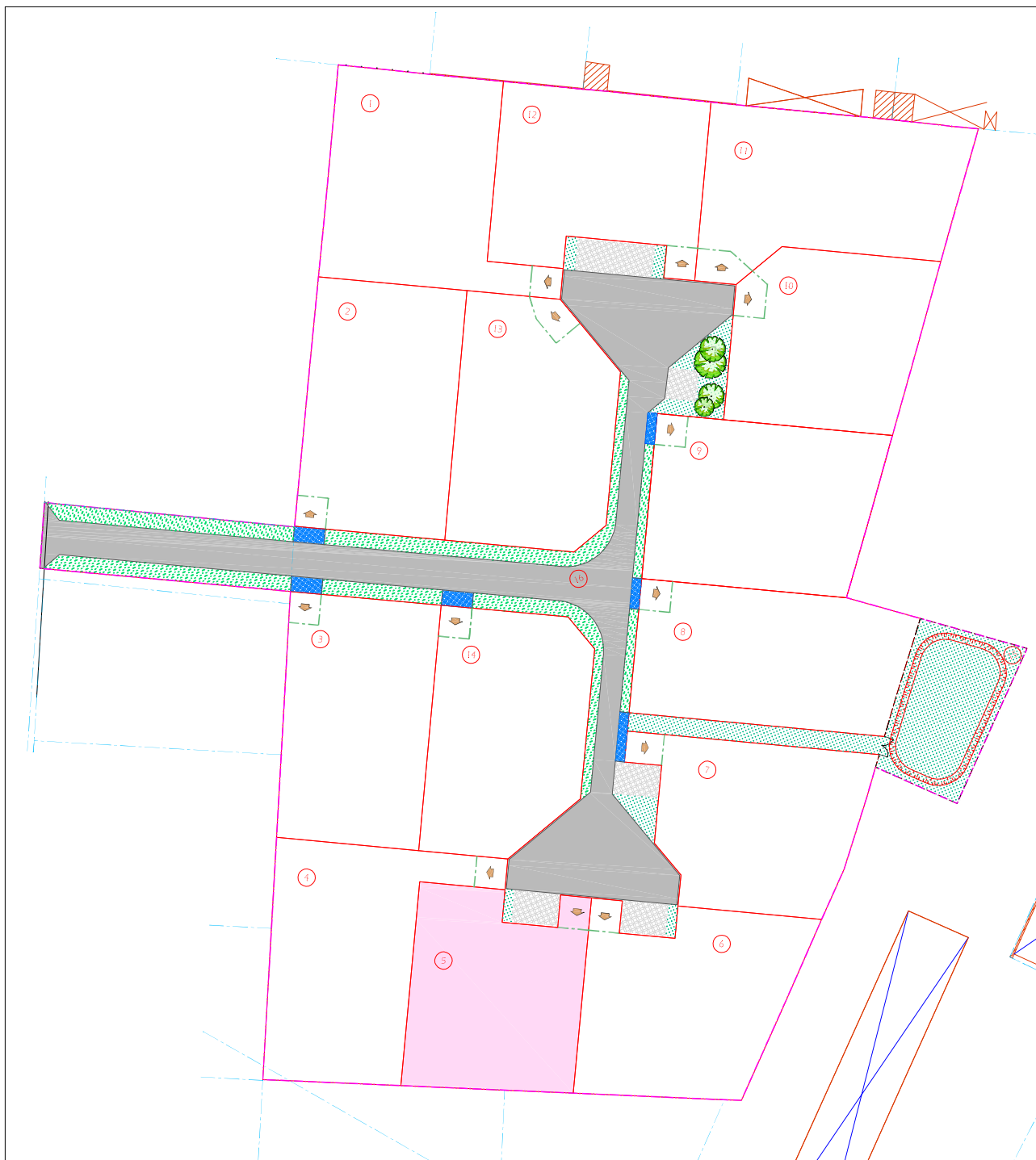


31 bis, rue du Maréchal Leclerc  
27700 LES ANDELYS  
Tél : 02 32 54 21 47 - Fax : 02 32 54 15 88  
E-mail : andelys@euclid-eurotop.fr  
Site : www.cabinet-eurotop.com





LES THILLIERS-EN-VEXIN  
ALTITUDE LOTISSEMENT  
*Clos du Chemin Blanc*



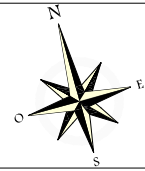
**Euclid  
Eurotop**

Cabinet **Géomètres-Experts**  
LES ANDELYS

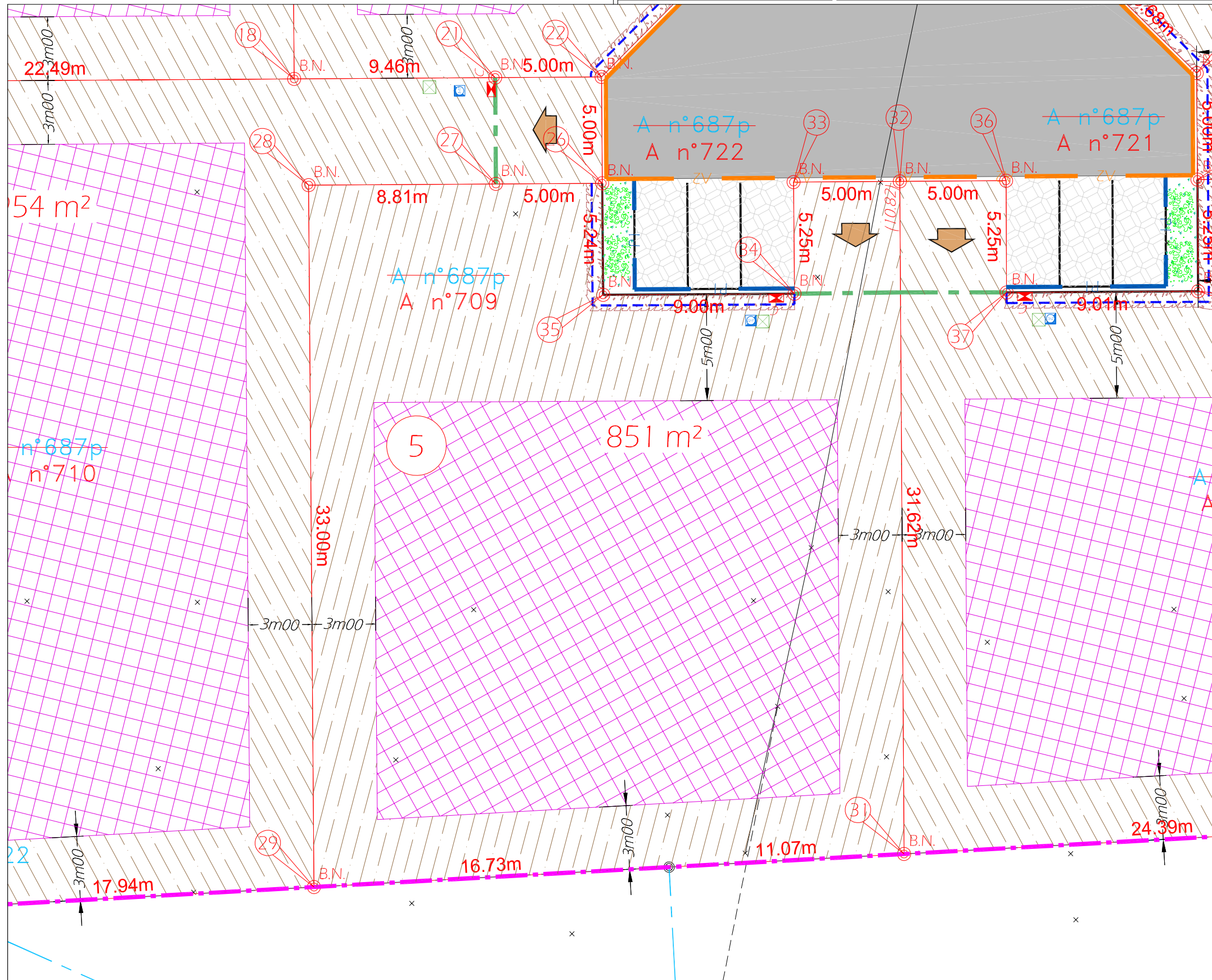
Décembre 2013

Sans échelle

# PLAN DE VENTE LOT 5



LES THILLIERS-EN-VEXIN  
ALTITUDE LOTISSEMENT  
Clos du Chemin Blanc



### LEGENDE TOPOGRAPHIQUE

- Borne O.G.E
- Borne O.G.E plantée le 04/09/2012
- 12.50m**  
*(11.62)* Cotation linéaire
- (11.62)* Cote Projet théorique (système indépendant)

*Les côtes altimétriques projet sont théoriques avant les travaux de voirie. Par conséquent, il appartiendra aux acquéreurs et constructeurs de vérifier ses altitudes avant les constructions.*

### LEGENDE DOCUMENT GRAPHIQUE

- ACCES EN BETON BALAYÉ
- ZONE CONSTRUCTIBLE pour l'habitation principale et les annexes
- ZONE INCONSTRUCTIBLE (sauf pour abris de jardin de surface < 15m²)
- REcul DE CLOTURE imposé (0m50)
- REcul DE PORTAIL imposé (5m00)
- Haie imposée à planter par le lotisseur
- ACCES au lot (Position imposée + + recul de portail de 5m00 obligatoire)
- Distance de constructibilité

### BRANCHEMENT AUX LOTS

- Regard de branchement Télécom
- Coffret de comptage électrique
- Citerneau eau potable

La position des bornes est donnée à titre indicatif et pourra être modifiée au cours du bornage.

L'emplacement des réseaux et des branchements est donné à titre indicatif et sera confirmé au moment de l'exécution des travaux de viabilisation des parcelles.