














LEGENDE COMPOSITION

-  Espace commun
-  Espace privatif
-  Nivee
-  Espace vert
-  Arbre à planter (à charge lotisseur)
-  Arbre sur domaine privatif (à charge acquéreur et à titre indicatif)
-  Haie imposée à planter par l'aménageur
-  Massif arbustif
-  Accès au lot (Position Non-imposée mais recul de portail 5m00 obligatoire)
-  Accès au lot (Position imposée + recul de portail 5m00 obligatoire)
-  Exemple d'implantation d'habitation (Hypothèse de construction à titre indicatif)
-  Recul de portail imposé
-  Recul de clôture imposé (0,50m en retrait)

B — B' Coupe PA5

DEPARTEMENT DE LA SEINE-MARITIME (76) PA1
 SAINT JACQUES SUR DARNETAL

Rue du Bois Tison

Projet de 12 lots à bâtir

PLAN DE COMPOSITION

Echelle: 1/250

CADASTRE
 Section: FR
 Lieu-dit: "Hameau des Valines"

Maître d'ouvrage
ALTITUDE LOTISSEMENT
 87 rue Louis Braille - 884 Quindry
 76230 ROYE GUILLAUME

Géomètre-Expert
 Bureau d'Etudes V.R.D.
Cabinet EUROTOP
 BP 227 - 24 rue du Maréchal Léclerc
 27100 LES ANDELYS
 Tél: 02 32 54 21 47 Fax: 02 32 54 15 00
 Site: www.cabinet-eurotop.com
 E-mail: anelys@cabinet-eurotop.com

Indice	Nature des Modifications	Date	Préférences cabinet
		Mars 2012	Dossier n°: L12503/LEMFRRE Fichier: L12503-PA-TEP.dwg



Eurotop
 Cabinet Géomètres Experts
 31 rue du Maréchal Léclerc - BP 227 - 27100 LES ANDELYS CEDEX
 Tél: 02 32 54 21 47 Fax: 02 32 54 15 00
 Site: www.cabinet-eurotop.com
 E-mail: anelys@cabinet-eurotop.com

Les Andelys • Rouen • Forges-les-Eaux • Buchy • Le Mesnil-Esnard
 Géomètre-Expert Bureau d'Etudes VRD Agence d'Urbanisme



Nota: les surfaces sont données à titre indicatif. Elles seront définies après bornage par le géomètre expert de l'opération.

M et Mme DIEULOIS Dominique
 AR n°81

M et Mme MALRETE Philippe
 AR n°80

Application cadastrale

Consorts LEMARIE
 AR n°100

Nota: Coordonnées planimétriques et altimétriques (systèmes indépendants)
 Application du parcellaire cadastral pour aide à la détermination des assiettes foncières des propriétés