

DEPARTEMENT DE SEINE MARITIME

COMMUNE DE PIERREVAL

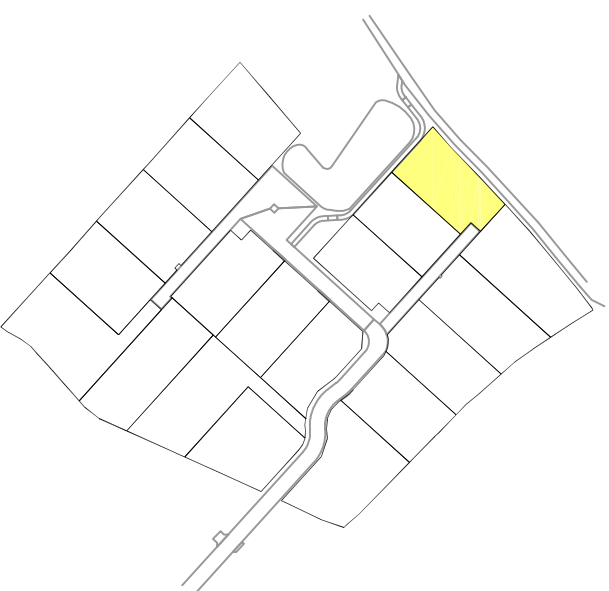
Lotissement " Clos de l'Erable "

19 terrains à bâtir

PLAN DE VENTE

Lot n°6

Aménageur :
ALTITUDE LOTISSEMENT
Route de Neufchâtel
76230 ISNEAUVILLE



Allée des Jardins
Lieu-dit : " Le Bourg "

DOSSIER N° 14342

Echelle : 1/200



AGENCE EURE :
60 A Rue de la République
27110 LE NEUBOURG
Tel : 02.32.33.10.88
Fax : 02.32.33.50.21

AGENCE SEINE MARITIME :
27 Cours Carnot
BP 90241
76502 ELBEUF
Tel : 02.35.03.59.60
Fax : 02.35.33.60.44

AGENCE Eure-ILE DE FRANCE :
26 Avenue d'Ile de France
27202 VERNON
Tel : 02.32.51.55.39
Fax : 02.32.21.11.76

Permanence :
177 Grande Rue
BP 6
27520 BOURGHEROUDE
Tel : 02.35.77.04.16
Fax : 02.35.77.07.45

INDICE	A	INDICE	E	INDICE	I
	Etabli le 13/04/2012 (Demande de Permis d'aménager)		Modifié le 15/10/2013 (Plan de vente - DA - Récolement)		
B	Modifié le 28/06/2012 (Mise à jour)	F	Modifié le 22/10/2013 (Accès lot 12 - zones décomprimées)	J	
C	Modifié le 30/07/2012 (Nouveau périmètre)	G		K	
D	Modifié le 27/09/2012 (Modification limites - plans de vente)	H		L	

LEGENDE

Reglement graphique

Entrées charrières 5m x 5m
imposées et inconstructibles
composées de 2 plaques de stationnement

Zone constructible

Servitude de passage de réseau
Zone non constructible

REVETEMENTS

Chaussée en enrobés noirs

Dalle béton

Béton

Tout venant "écossais"

BORDURES

A2

TI orosée et inversée

CS1

Volige

Alimétrie

• (S419)
• (S389)
Côtes projet

ESPACES VERTS

Espace vert engazonné

Bassin

Noues

Erable champêtre

TERRASSEMENT

Zone décomprimée

EAUX PLUVIALES

Regard ø1000

Grille 50x50

Enrochement

EAUX USEES

Regard de visite

Boîte de branchement

RESEAU EAU POTABLE

Citerneau

ECLAIRAGE PUBLIC

Lanterne

FRANCE TELECOM

Chambre K2C classe 400kn à créer

Boîte de branchement 30x30 béton avec tampon fonte

BASSE TENSION AVEC RESEAU DE TELEPORT

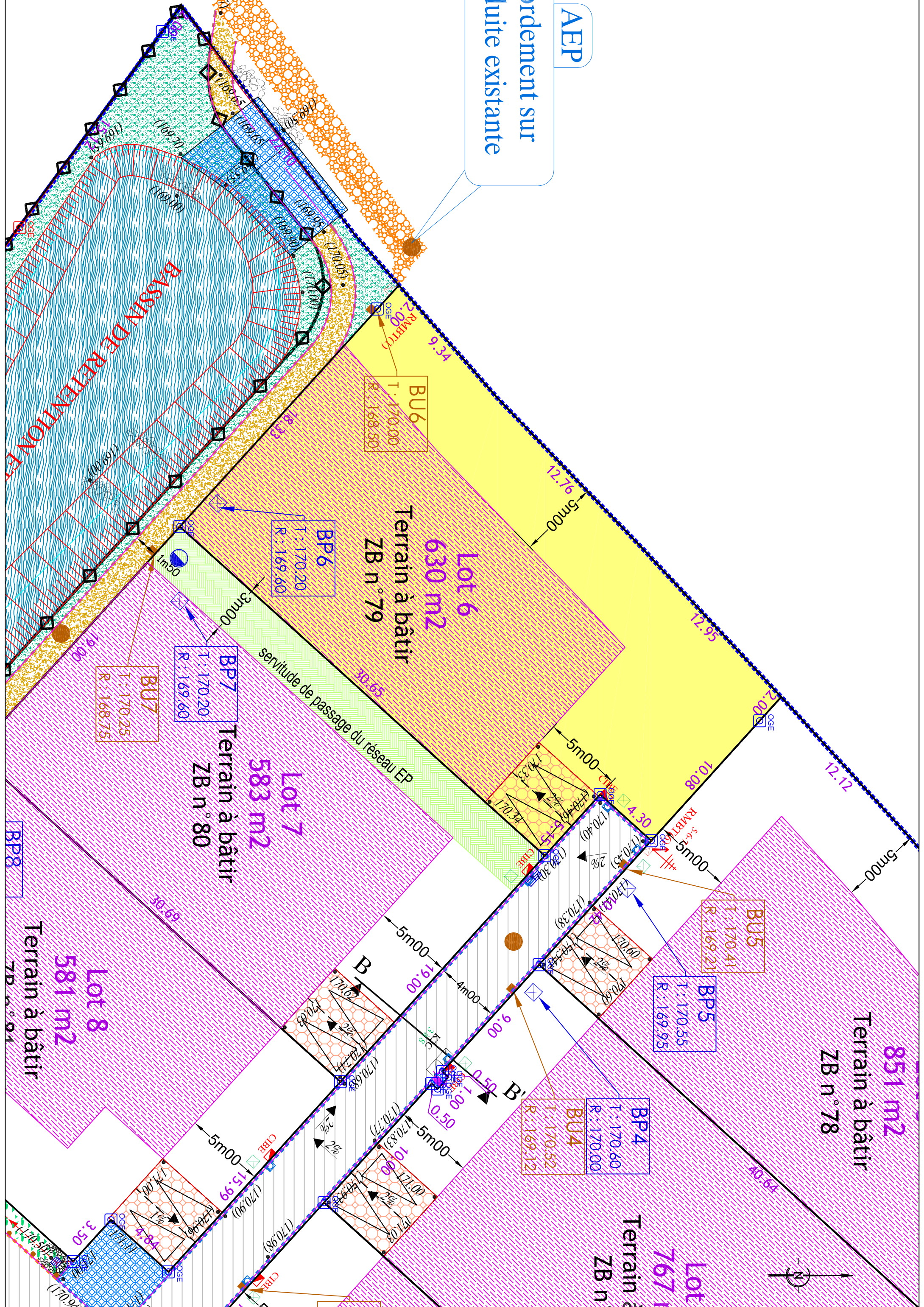
Coffret de comptage électrique

Coffret de coupure sur socle

Bornage

Bornes implantées du 30/05/2013 au 05/06/2013

Bornes implantées le 29/08/2013



AEP
Ordrement sur
fuite existante

BU6
T : 170,00
R : 168,50

BP6
T : 170,20
R : 169,60

BU7
T : 170,25
R : 168,75

BP7
T : 170,20
R : 169,60

BU5
T : 170,41
R : 169,21

BP5
T : 170,55
R : 169,95

BU4
T : 170,52
R : 169,12

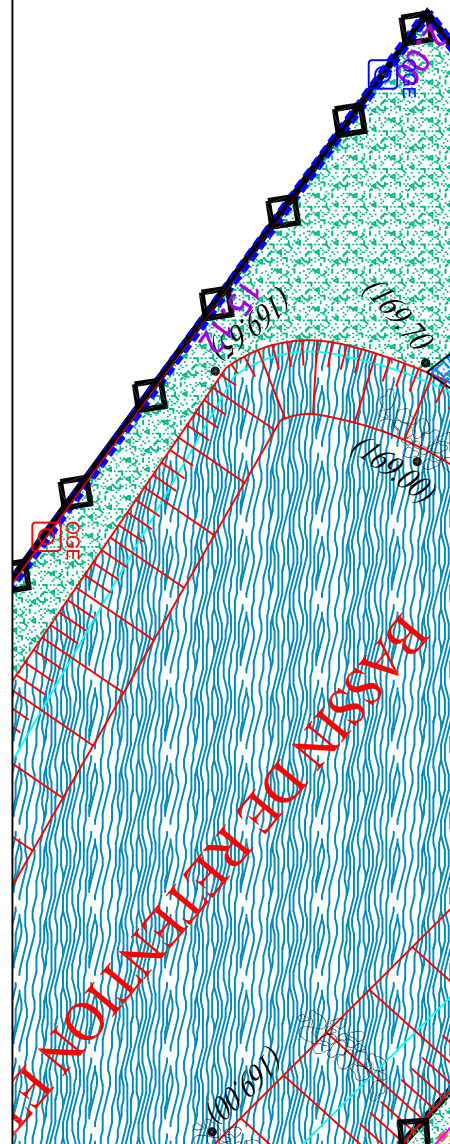
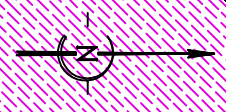
BP4
T : 170,60
R : 170,00

BP8

Lot 8
581 m²
Terrain à bâtir
ZB n° 80

Lot 7
583 m²
Terrain à bâtir
ZB n° 79

Lot 6
630 m²
Terrain à bâtir
ZB n° 78



servitude de passage du réseau EP

Lot
7671
Terrain à bâtir
ZB n° 78

851 m²
Terrain à bâtir
ZB n° 78