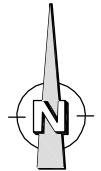
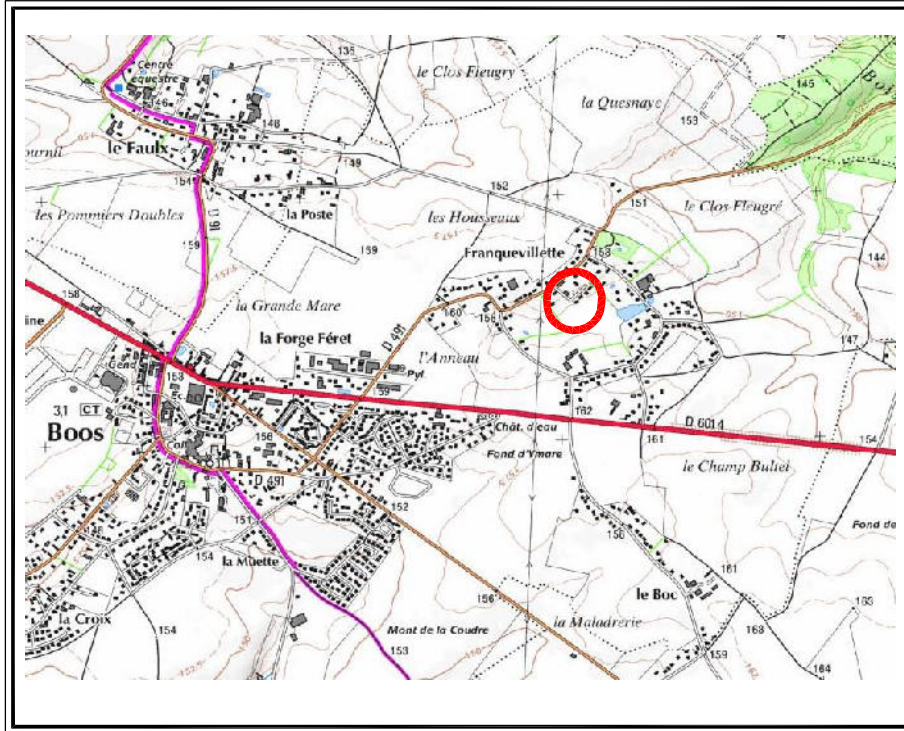


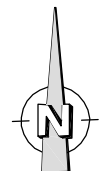
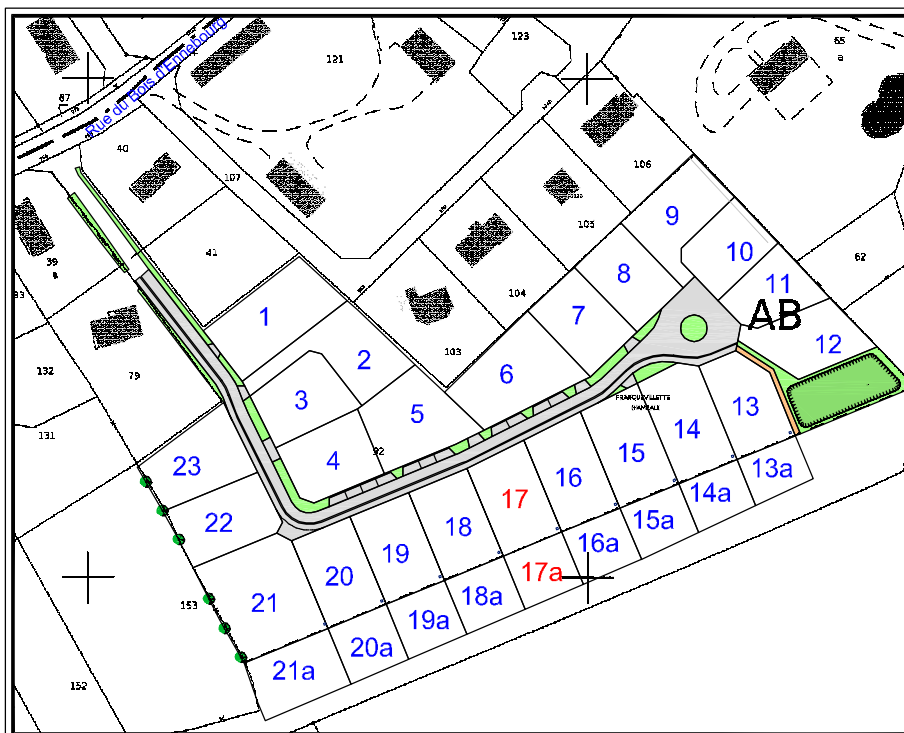


*DOCUMENT PROVISOIRE LOTS N°17 et 17a*

**PLAN DE SITUATION**



**PLAN D'ENSEMBLE**



**DOCUMENT PROVISOIRE LOTS N° 17 et 17a**

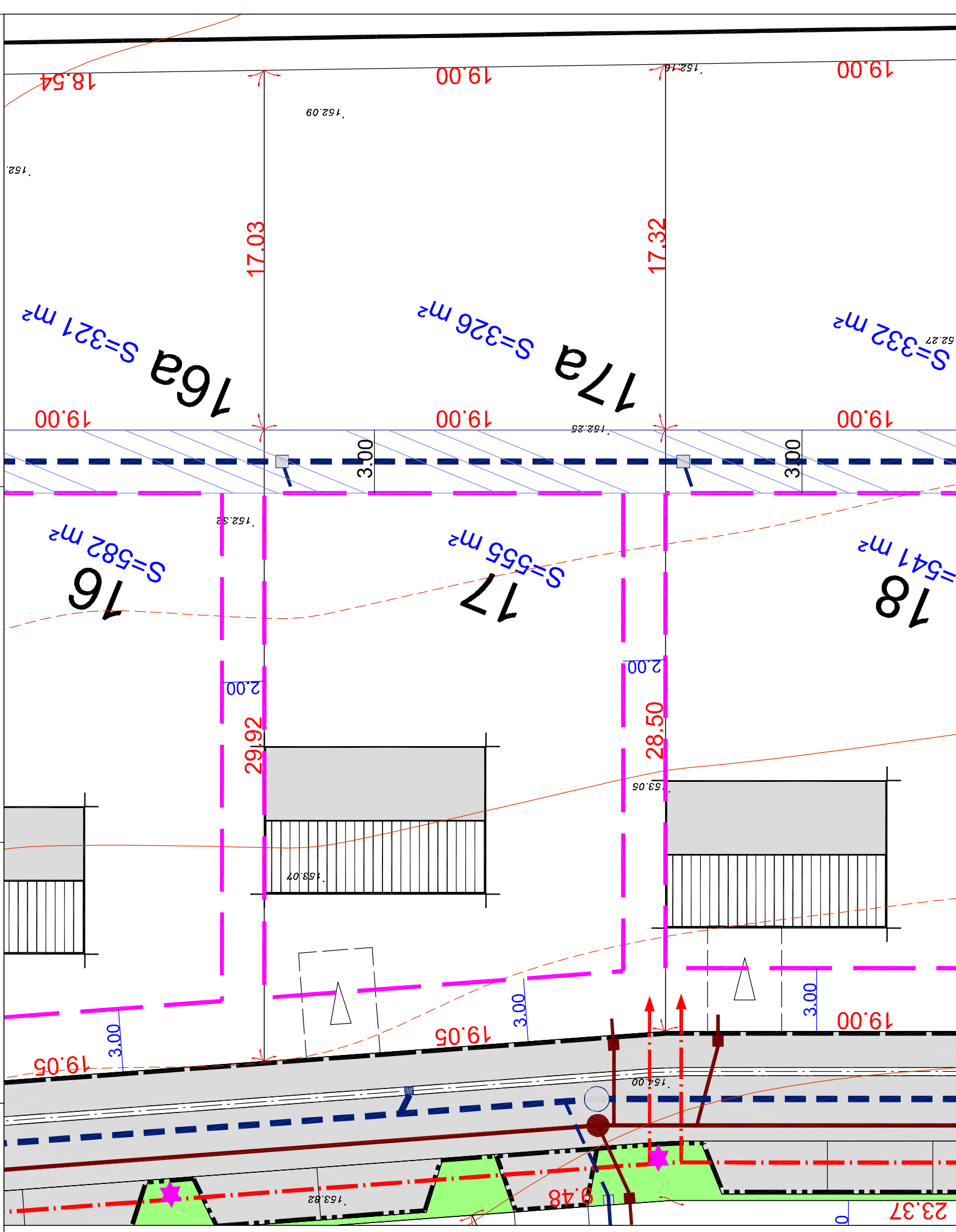
S.C.P. LECOURT SANTUS JUMENTIER QUINIOU 1000 Chemin de Cleres 76230 BOIS GUILLAUME  
 TEL : 02-35-70-54-60 FAX : 02-35-15-28-45 E-MAIL : [geometres@ge-rouen.fr](mailto:geometres@ge-rouen.fr)

le 16/06/14

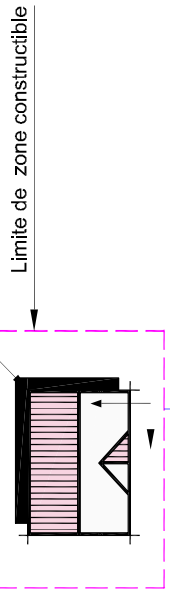
Les cotes de niveaux, la position des réseaux et des branchements sont données à titre indicatif et pourront être modifiées au cours des travaux

Seuls les plans de vente définitifs auront valeur juridique.

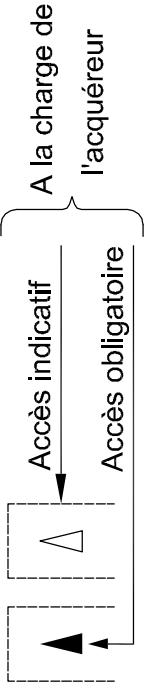
BOOS -76-  
 Rue du Bois d'Ennebourg  
 Lotissement de 23 lots  
 ALTITUDE LOTISSEMENT  
 17681



Position indicative de la construction



Distance d'implantation minimale par rapport à la limite



Zone d'accès à la parcelle interdite

Boîte de branchement EU

Boîte de trop plein EP

Branchement réseau divers (EAU, ELEC., TELEPHONE...)

Servitude de passage d'une canalisation EP

NOTA : Epandage des EP individuel sur la parcelle à charge des acquéreurs

Le lot 17a est destiné à être utilisé comme jardin ou terrain d'agrément. Cette zone est inconstructible et fait l'objet de prescriptions spéciales en raison de la présence d'une zone de ruissellement ( clôtures ajourées, interdiction des embacles, ... )



Les surfaces indiquées ne seront définitives qu'après bornage des lots

Echelle 1/200