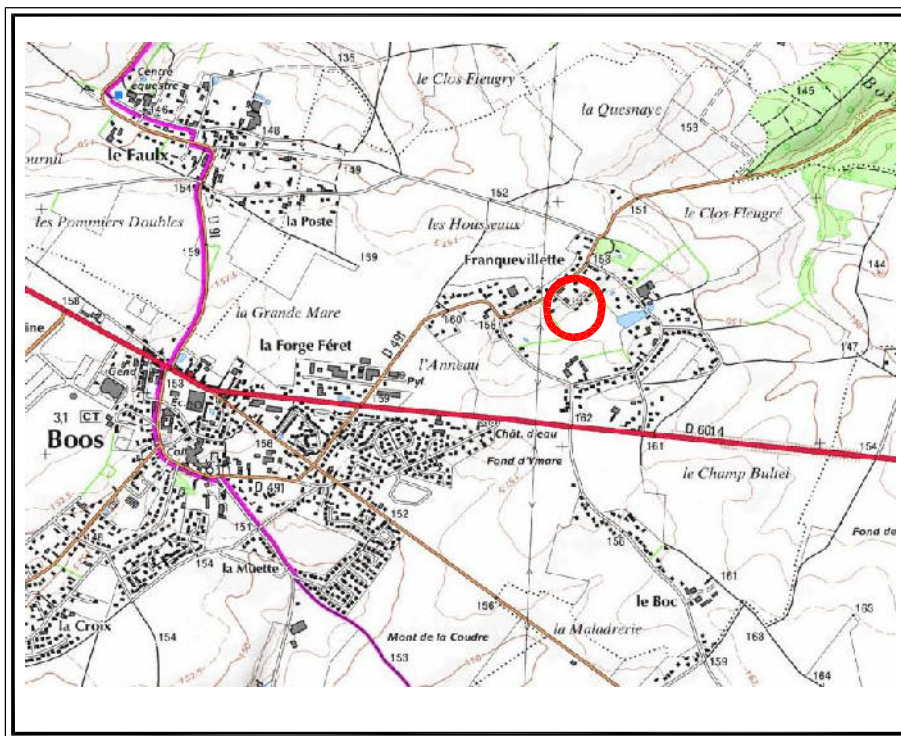
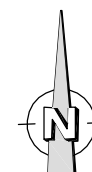
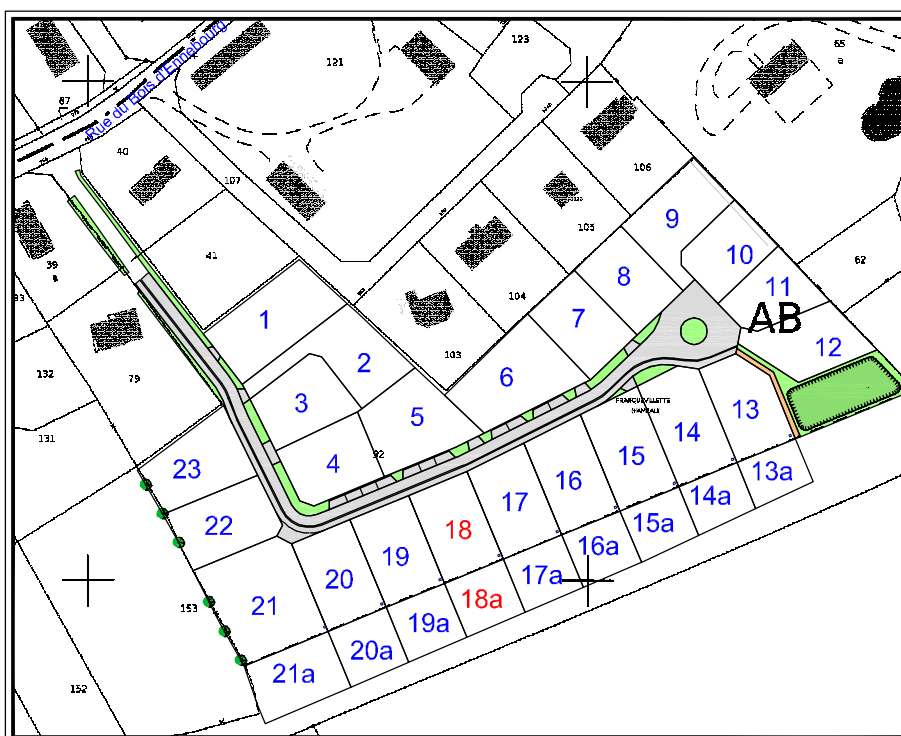


DOCUMENT PROVISOIRE LOTS N°18 et 18a

PLAN DE SITUATION



PLAN D'ENSEMBLE



DOCUMENT PROVISOIRE LOTS N° 18 et 18a

S.C.P. LECOURT SANTUS JUMENTIER QUINIOU 1000 Chemin de Cleres 76230 BOIS GUILLAUME
 TEL : 02-35-70-54-60 FAX : 02-35-15-28-45 E-MAIL : geometres@ge-rouen.fr

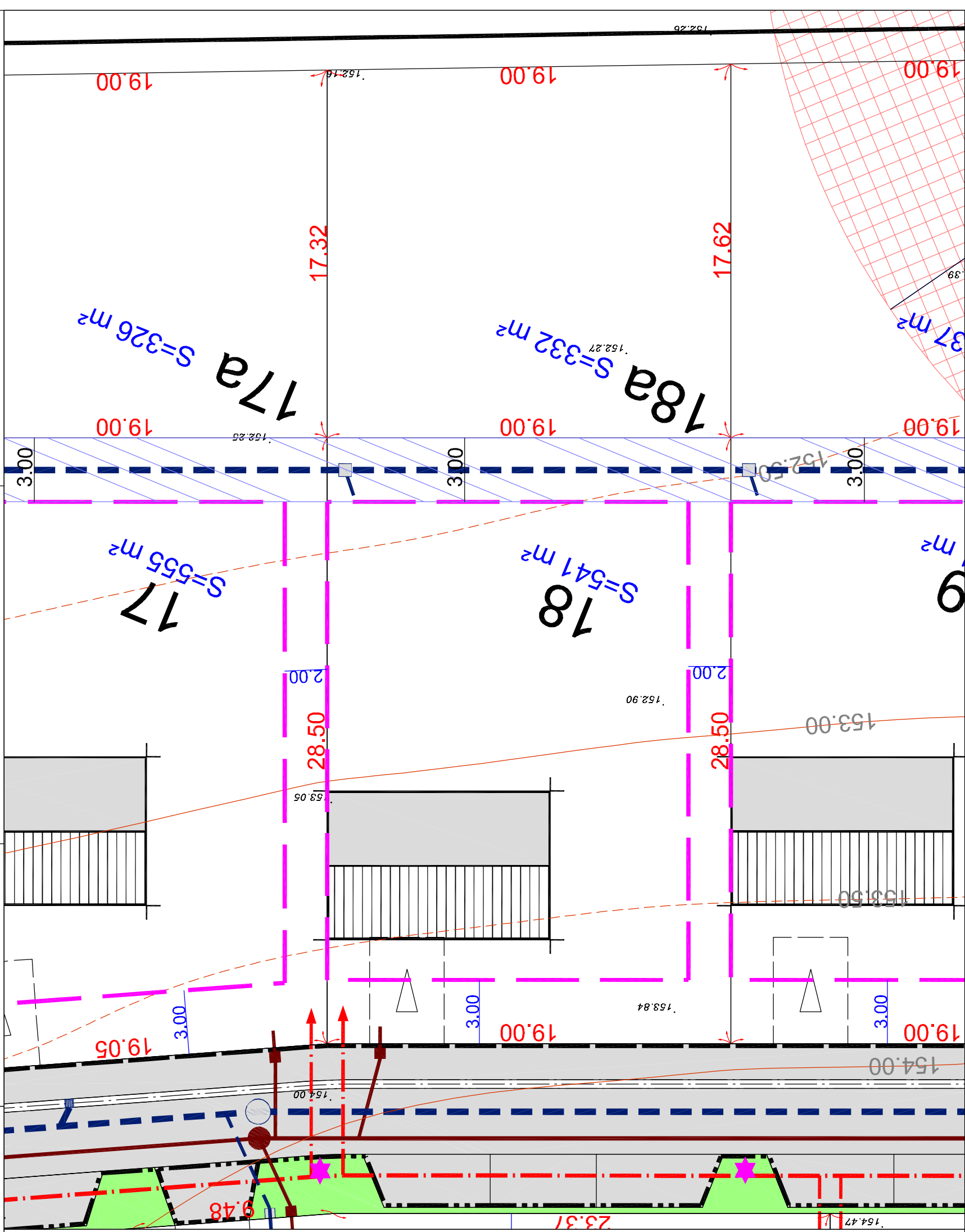
le 16/06/14

BOOS -76-
 Rue du Bois d'Ennebourg
 Lotissement de 23 lots
 ALTITUDE LOTISSEMENT
 17681

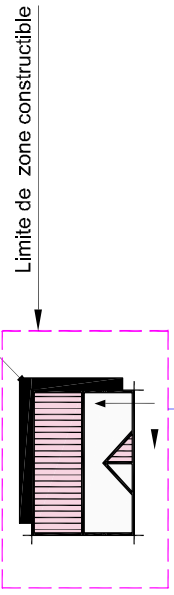


Les cotes de niveaux, la position des réseaux et des branchements sont données à titre indicatif et pourront être modifiées au cours des travaux

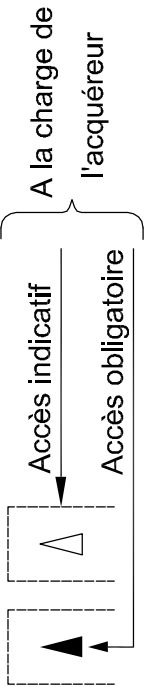
Seuls les plans de vente définitifs auront valeur juridique.



Position indicative de la construction



Distance d'implantation minimale par rapport à la limite



Zone d'accès à la parcelle interdite

Boîte de branchement EU

Boîte de trop plein EP

Branchement réseau divers (EAU, ELEC., TELEPHONE...)

Servitude de passage d'une canalisation EP

NOTA : Epandage des EP individuel sur la parcelle à charge des acquéreurs

Le lot 18a est destiné à être utilisé comme jardin ou terrain d'agrément. Cette zone est inconstructible et fait l'objet de prescriptions spéciales en raison de la présence d'une zone de ruissellement (clôtures ajourées, interdiction des embacles, ...).



Les surfaces indiquées ne seront définitives qu'après bornage des lots

Echelle 1/200