

MALAUNAY -76 -

Rue de la Ville aux Geais

« Résidence du Manoir »

Plan de vente définitif lot n° 17 et 17a

Maitre d'ouvrage :



Route de Neuchâtel - 509 Contre Allée
76230 ISNEAUVILLE

Maitre d'œuvre et géomètre :

LECOURT-SANTUS-JUMENTIER-QUINIOU
géomètres
experts
associés

AMENAGEMENT
LOTISSEMENT
GROUPE D'HABITATIONS

Spécialiste depuis 40 ans
au service des Aménageurs et des Collectivités.

BET - VRD
Diagnostics

Topographie
Expertise

Urbanisme
Bornages et divisions foncières

Coopératives

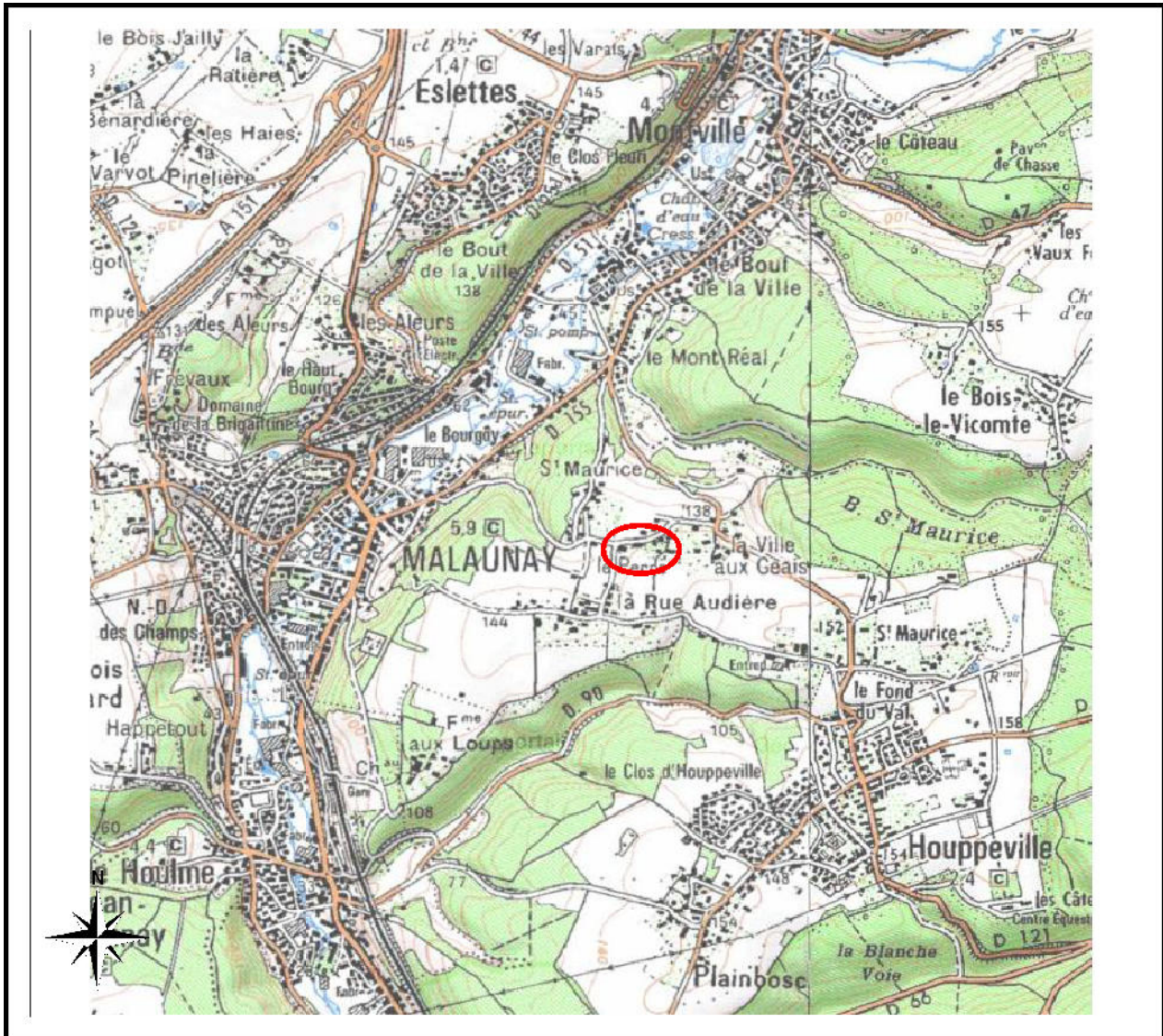
www.gp-ecart.fr - 1400 L'Arrière de Clères 76230 BOIS GUILLAUME - 02.35.70.51.60 - fax 02.35.15.28.15

MALAUNAY -76 -

Rue de la Ville aux Geais

« Résidence du Manoir »

PLAN DE SITUATION



N/ REF. : 17058

Maître d'ouvrage :



Route de Neuchâtel - 509 Contre Allée
76230 ISNEAJVILLE

Maître d'œuvre et géomètre :

LECOURT-SANTUS-JUMENTIER-QUINIOU
géomètres
experts
associés

**AMENAGEMENT
LOTISSEMENT
GROUPE D'HABITATIONS**
Spécialiste depuis 40 ans
au service des Aménageurs et des Collectivités.

BET - VRD
Diagnostic

Topographie
Expertise

Urbanisme
Bornages et divisions foncières

Copropriété

www.ec-corce.fr - 1000 L'Annuaire de Cérès 76230 BOIS GUILLAUME - 02.35.73.84.80 - Fax 02.35.16.26.46

PLAN D'ENSEMBLE

Lot n°17 et 17a



S.C.P. LECOURT SANTUS JUMENTIER QUINIOU 1000 Chemin de Clères 76230 BOIS GUILLAUME
TEL : 02-35-70-54-60 FAX : 02-35-15-28-45 E-MAIL : geometres@ge-rouen.fr

MALAUNAY - 76 -
Rue de la Ville aux Geais

"Résidence du Manoir"
ALTITUDE LOTISSEMENT
17058



REGLEMENT GRAPHIQUE ET PLAN VRD

Lot n° 17

S.C.P. LECOURT SANTUS JUMENTIER QUINIOU - 1000 Chemin de Clères 76230 BOIS GUILLAUME
 TEL : 02-35-70-54-60 FAX : 02-35-15-28-45 E-MAIL : geometres@ge-rouen.fr

MALAUNAY - 76 -
 Rue de la Ville aux Geais

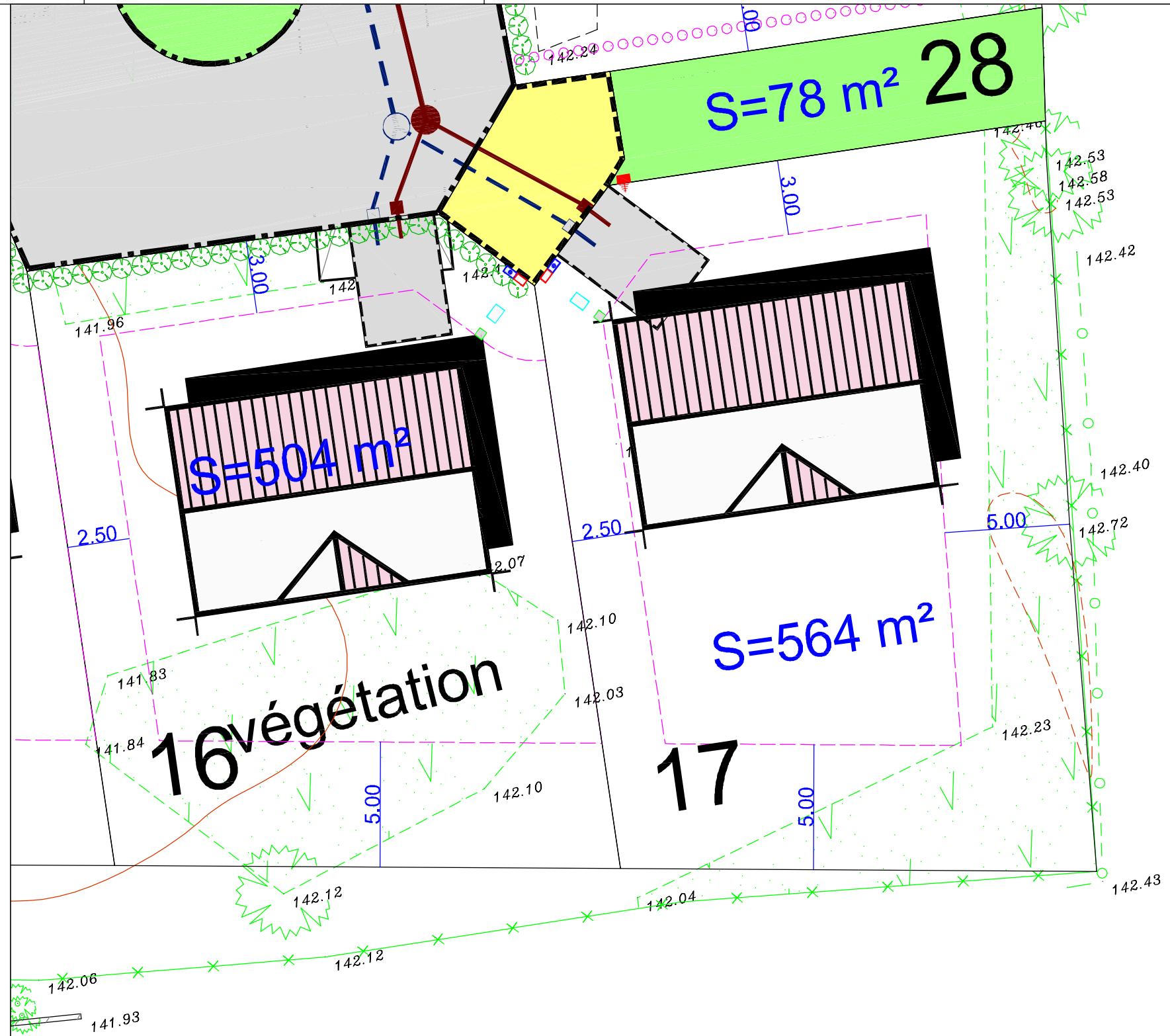
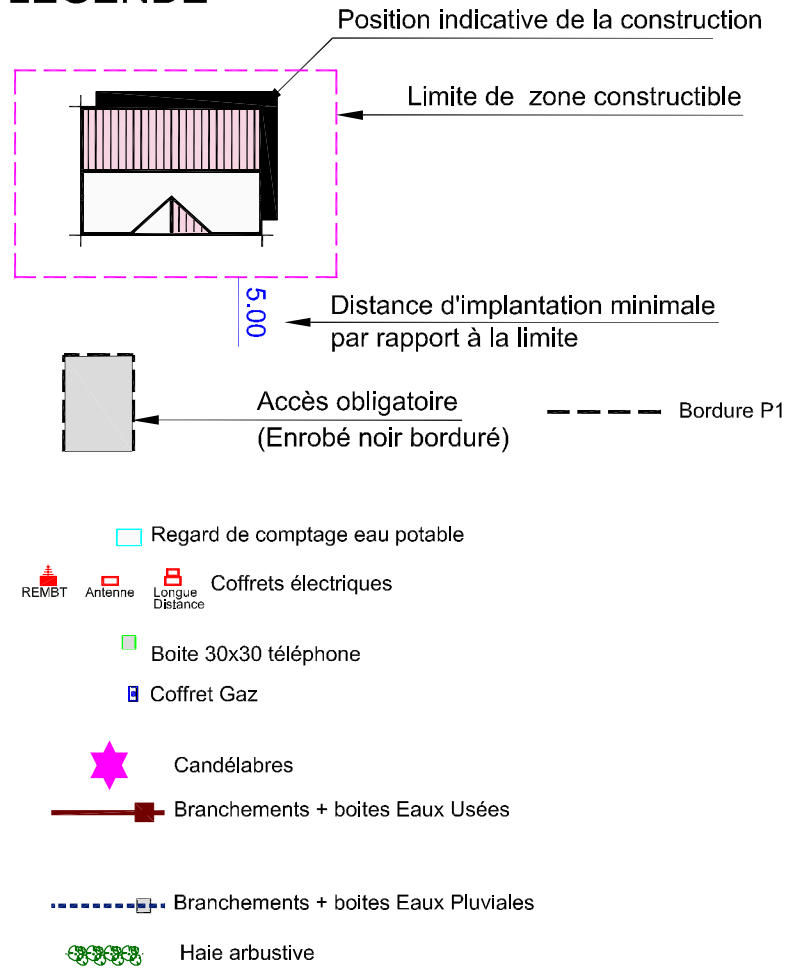
"Résidence du Manoir"
 ALTITUDE LOTISSEMENT
 17057



Les cotes de niveaux, la position des réseaux et des branchements sont données à titre indicatif et pourront être modifiées au cours des travaux. Celles-ci devront être contrôlées lors de la construction.

le 08/10/2014

LEGENDE



Echelle 1/200

PLAN BORNAGE

Lot n°17 et 17a

S.C.P. LECOURT SANTUS JUMENTIER QUINIOU - 1000 Chemin de Clères 76230 BOIS GUILLAUME
TEL : 02-35-70-54-60 FAX : 02-35-15-28-45 E-MAIL : geometres@ge-rouen.fr

MALAUNAY - 76 -
Rue de la Ville aux Geais

"Résidence du Manoir"
ALTITUDE LOTISSEMENT
17057



Les lots n°17 et 17a sont cadastrés respectivement : Section AK n°464 et 446 pour une superficie de 564 m² et 14m²

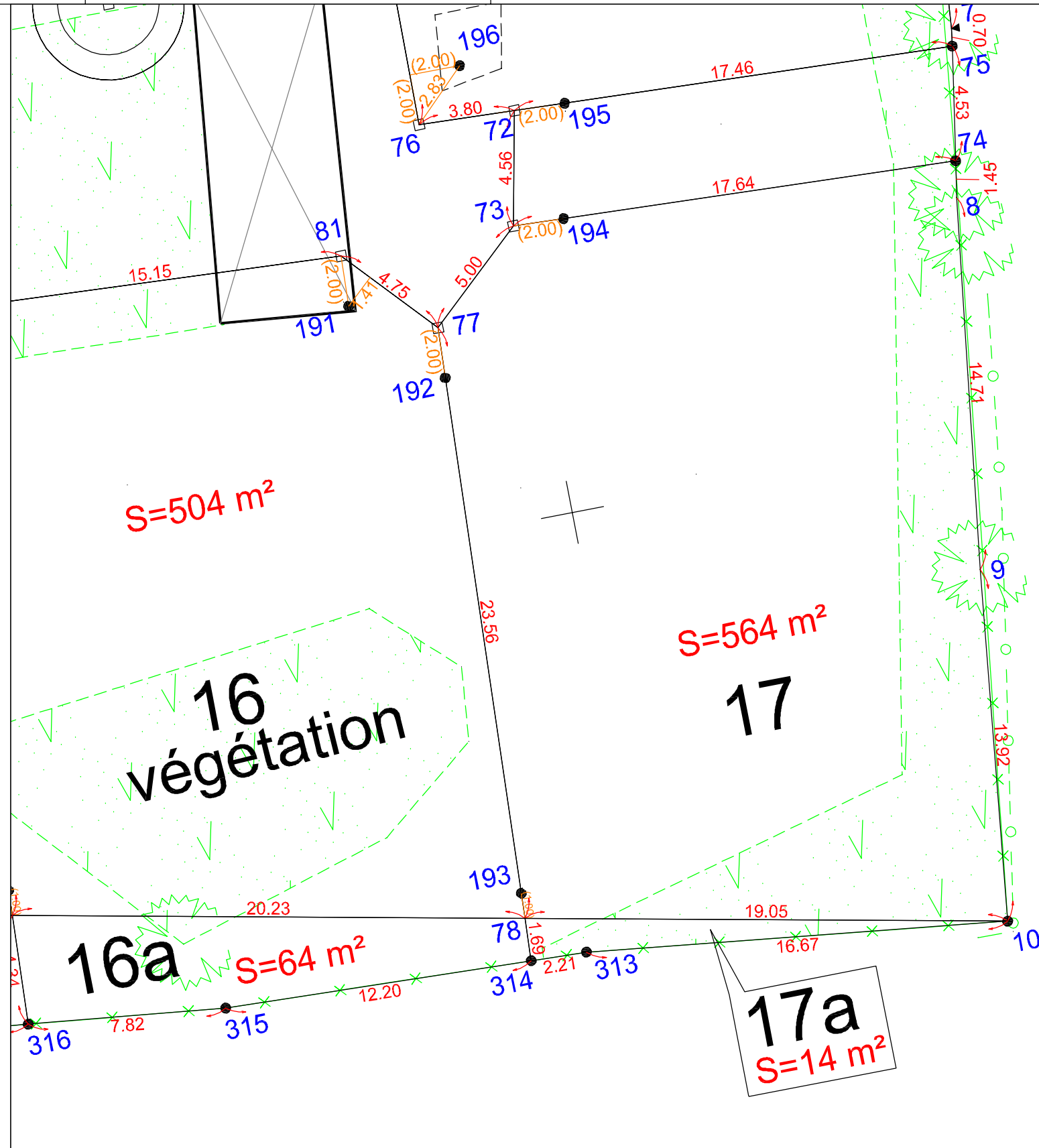
Bornage effectué le 02/04/14

Un contrôle systématique des repères figurant sur ce plan (bornes, piquets, spits, marques de peinture...) devra être effectué sur le terrain par l'utilisateur (concordance des cotes et de la numérotation des repères).

le 08/10/14

LEGENDE

- Borne O.G.E.
- Piquet bois
- (2.00) Borne décalée de 2.00 m



Echelle 1/200

SCP LECOURT SANTUS JUMENTIER QUINIOU

Siège Social : 1000 chemin de Clères - 76230 BOIS GUILLAUME - tél. 02 35 70 54 60 - fax. 02 35 15 28 45

Agence de la Défense : 14 galerie des Damiers - 92400 COURBEVOIE

geometres@ge-rouen.fr

Patrick LECOURT - Urbaniste Opqu / Benoit SANTUS - Dplg / Olivier JUMENTIER - Esgt / Erwan QUINIOU - Esgt

Société Civile Professionnelle - Successeur de la SCP GROS CHAPPELLIER



N/ REF. : 17058

ATTESTATION DE BORNAGE d'un terrain à bâtir issu d'un lotissement

Loi S.R.U.

Lotissement : « Résidence du Manoir »
MALAUNAY -76 -
Rue de la Ville aux Geais

Permis d'aménager n°076 402 13 R0002
Obtenu le 18/06/13

Lot n° :	17		Lot n° :	17a	
Surface :	564	m ²	Surface :	14	m ²

Résulte du BORNAGE EFFECTUE le : 2 avril 2014
par la S.C.P. LECOURT SANTUS JUMENTIER QUINIOU Géomètres-Experts
1000 Chemin de Clères – 76230 BOIS GUILLAUME

Dressé le : 8 octobre 2014

par Olivier JUMENTIER
Géomètre-Expert

