

BOOS -76 -

Rue du Bois d'Ennebourg

« Le Parc d'Ennebourg »

Plan de vente définitif lot n° 12

Maitre d'ouvrage :



Maitre d'œuvre et géomètre :

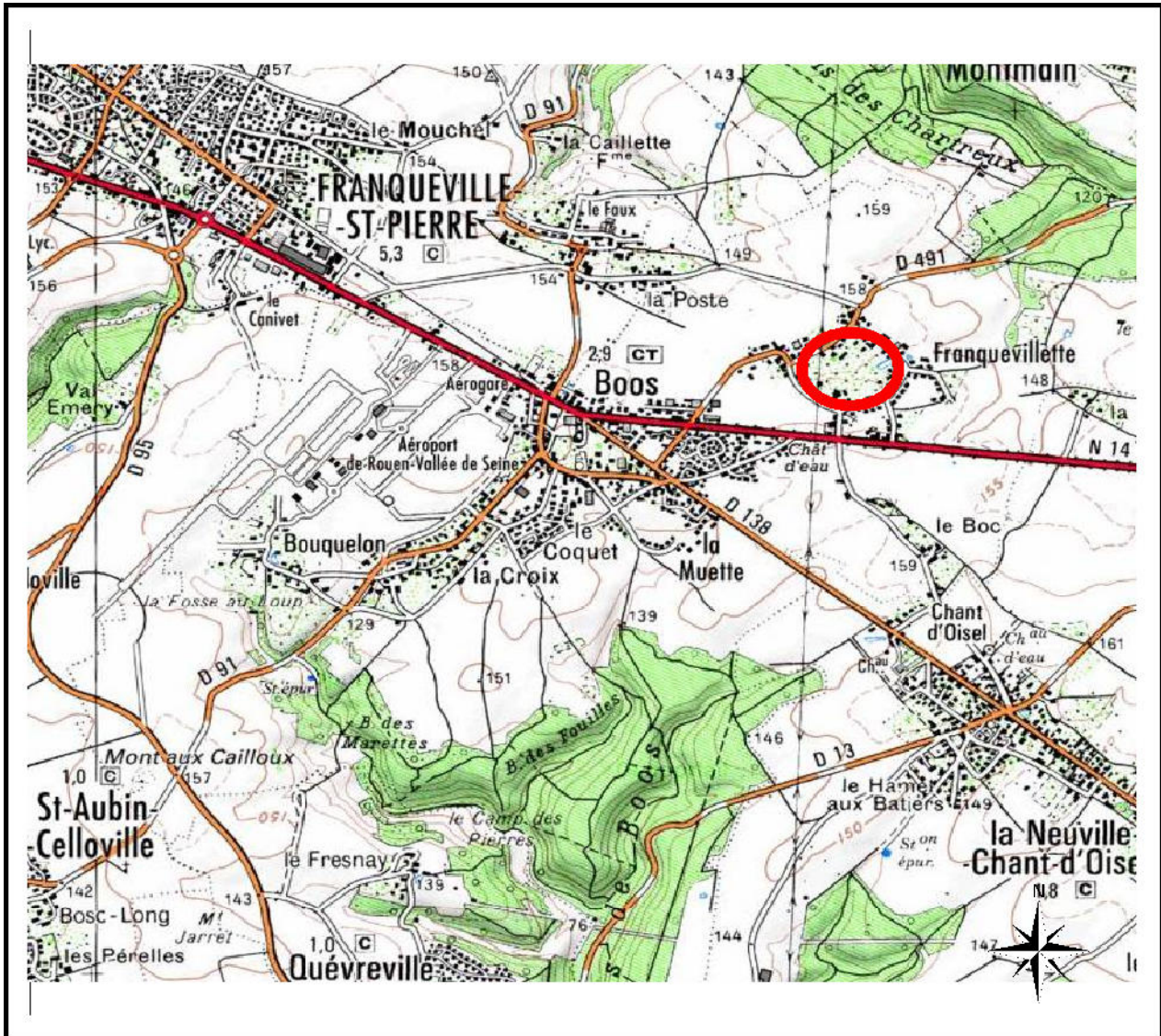


BOOS -76 -

Rue du Bois d'Ennebourg

« Le Parc d'Ennebourg »

PLAN DE SITUATION



N/ REF. : 17681

Maître d'ouvrage :



Maître d'œuvre et géomètre :

LECOURT-SANTUS-JUMENTIER-QUINIOU
géomètres
experts
associés

**AMENAGEMENT
LOTISSEMENT
GROUPE D'HABITATIONS**

Spécialiste depuis 40 ans
au service des Amateurs et des Collectivités.

BET - VRD
Diagnosics

Topographie
Expertise

Urbanisme
Bornages et divisions foncières

Copropriété

www.g-e-rnorm.fr - 1000 chemin de D1694 76210 BOIS GUILLAUME - 02.35.70.54.00 - fax.02.35.70.28.45

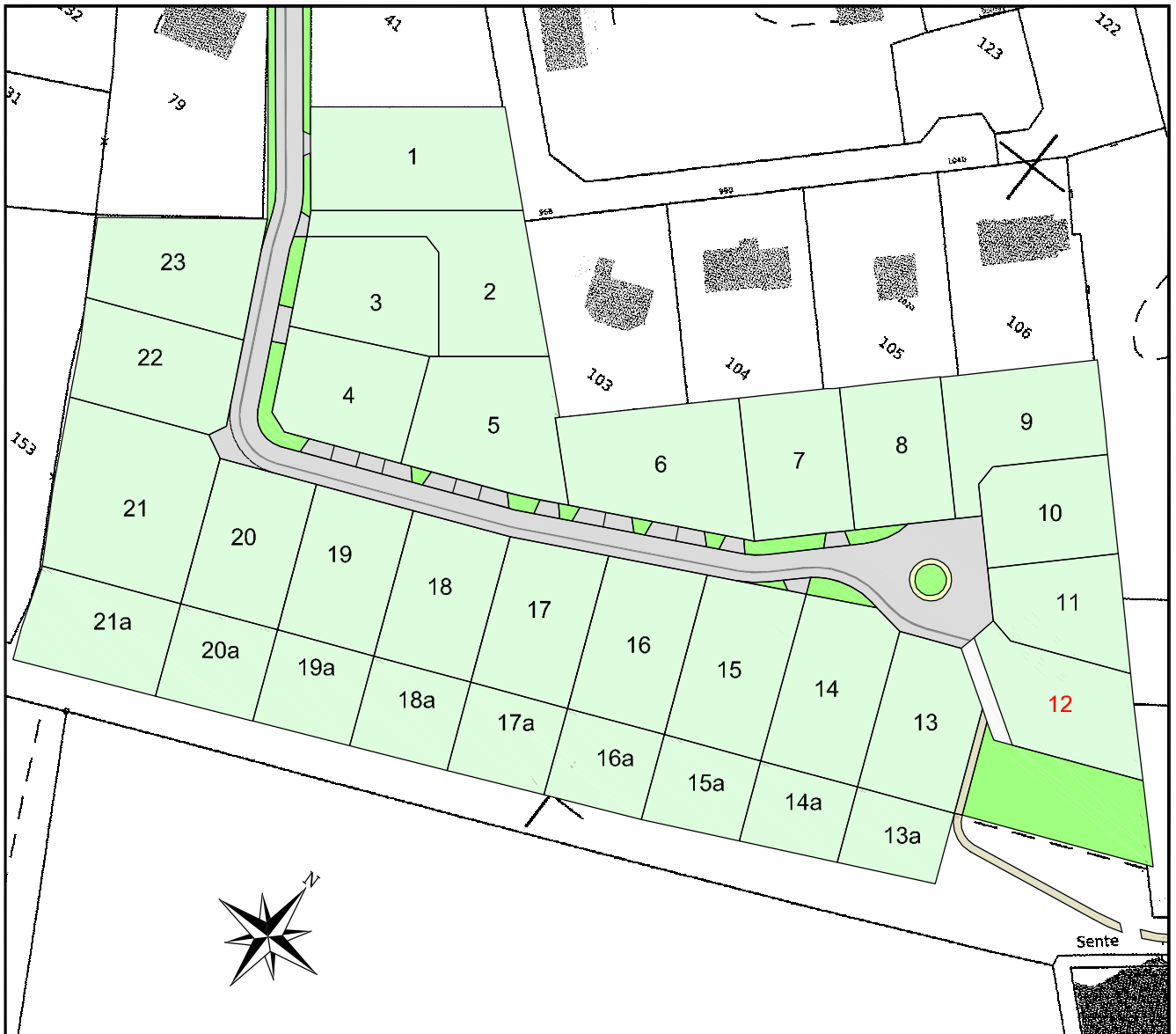
PLAN D'ENSEMBLE

Lot n° 12



S.C.P. LECOURT SANTUS JUMENTIER QUINIOU 1000 Chemin de Clères 76230 BOIS GUILLAUME
TEL : 02-35-70-54-60 FAX : 02-35-15-28-45 E-MAIL : geometres@ge-rouen.fr

BOOS -76-
Rue du Bois d'Ennebourg
" Le Parc d'Ennebourg "
ALTITUDE LOTISSEMENT
17681



REGLEMENT GRAPHIQUE ET PLAN VRD

Lot n° 12

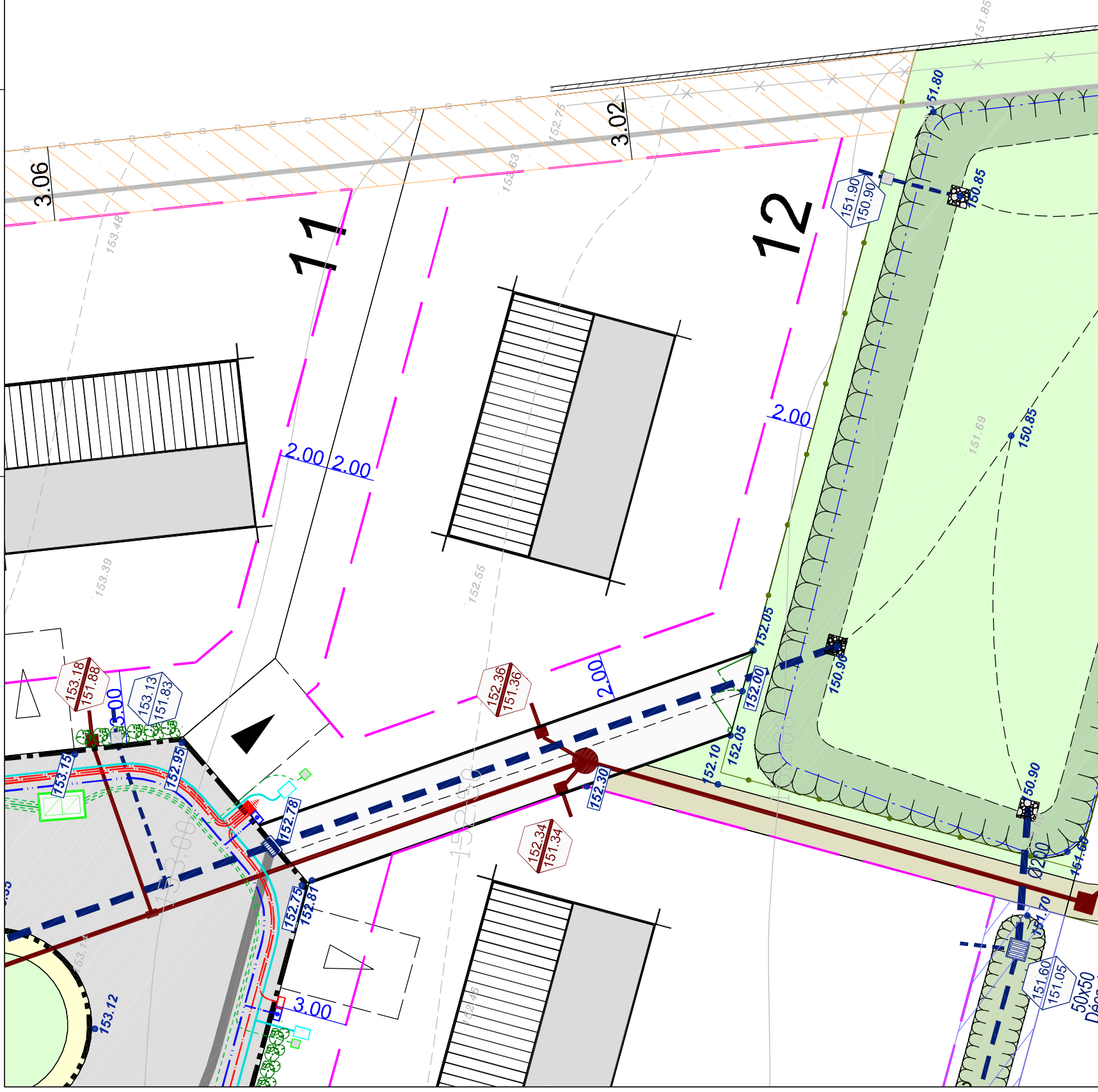
S.C.P. LECOURT SANTUS JUMENTIER QUINIOU - 1000 Chemin de Clères 76230 BOIS GUILLAUME
 TEL : 02-35-70-54-60 FAX : 02-35-15-28-45 E-MAIL : geometres@ge-rouen.fr

1e 01/12/2014

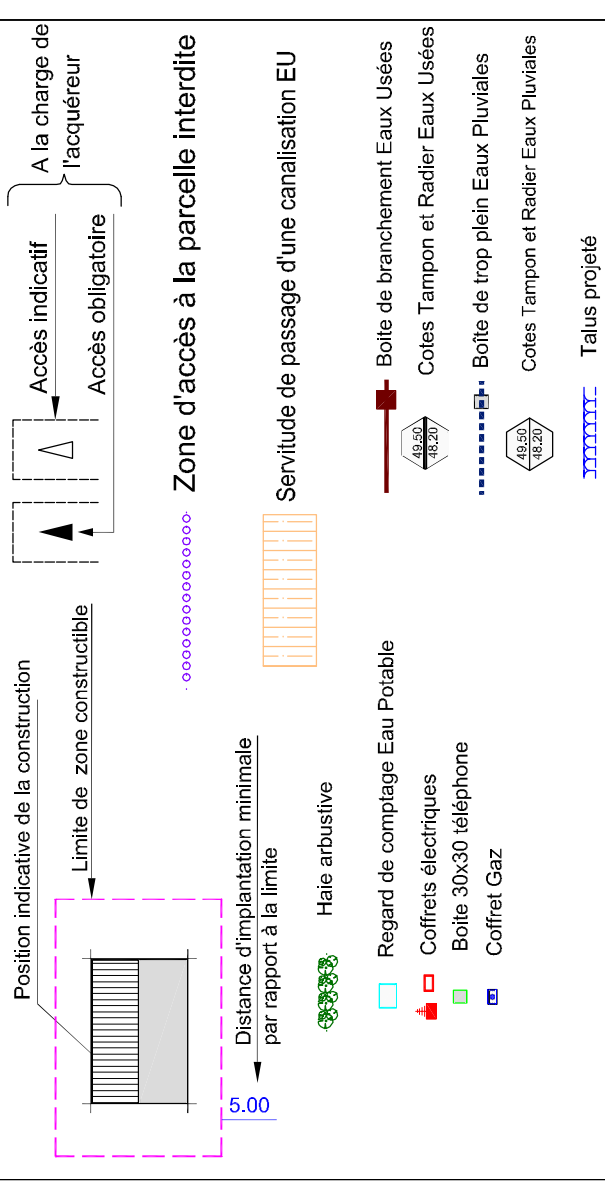
BOOS -76-
 Rue du Bois d'Ennebourg
 "Le Parc d'Ennebourg"
 ALTITUDE LOTISSEMENT
 17681



Les cotes de niveaux, la position des réseaux et des branchements sont données à titre indicatif et pourront être modifiées au cours des travaux. Celles-ci devront être contrôlées lors de la construction.



LEGENDE



NOTA : Epanchage des EP individuel sur la parcelle à charge des acquéreurs

PLAN DES FOUILLES ARCHEOLOGIQUE

Lot n° 12

S.C.P. LECOURT SANTUS JUMENTIER QUINIOU - 1000 Chemin de Clères 76230 BOIS GUILLAUME
TEL : 02-35-70-54-60 FAX : 02-35-15-28-45 E-MAIL : geometres@ge-rouen.fr

le 01/12/2014

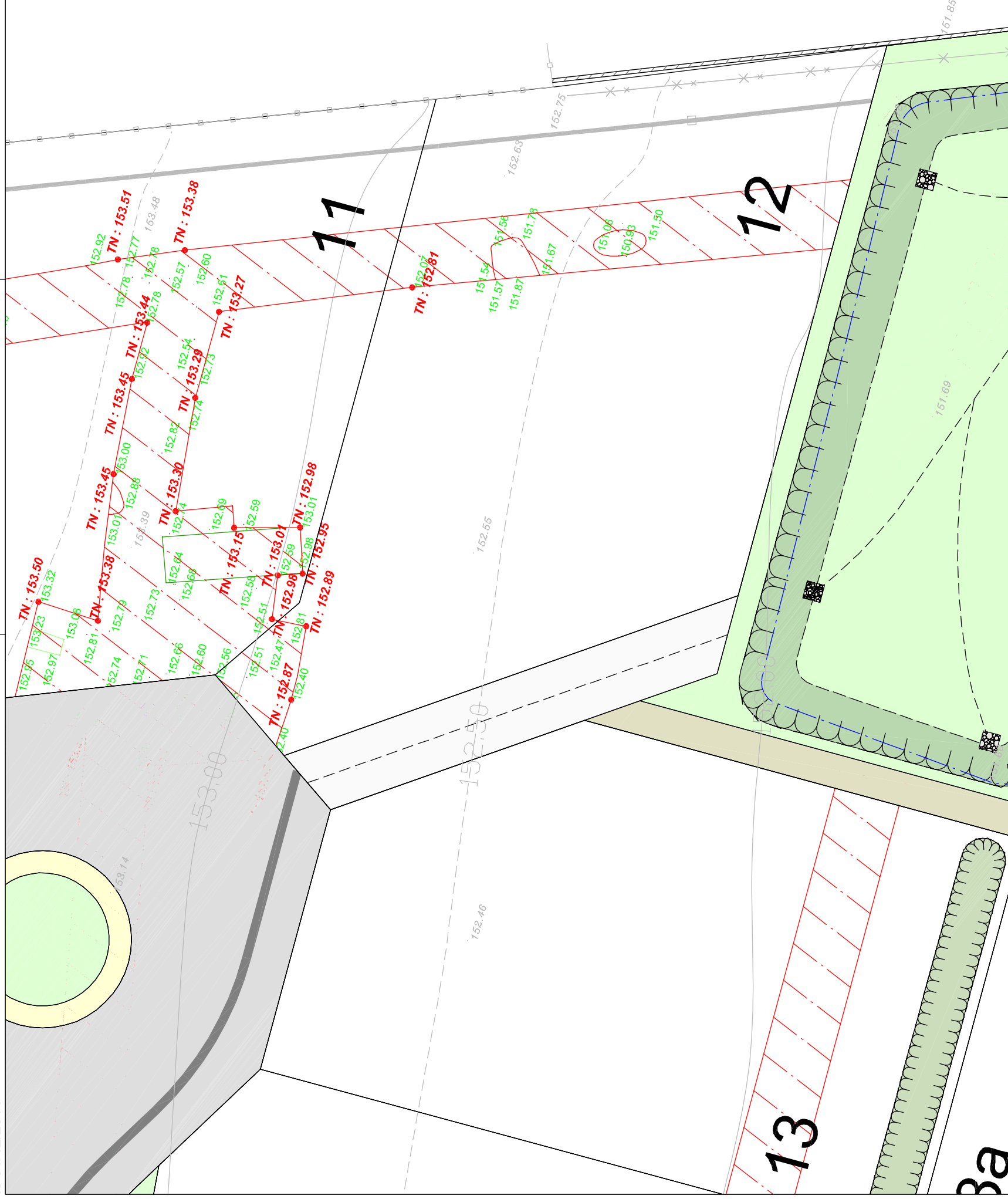
BOOS -76-
Rue du Bois d'Ennebourg

"Le Parc d'Ennebourg"

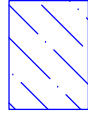



ALTITUDE LOTISSEMENT
17681



Profondeur et position décapées d'après le plan fourni par l'INRAP le 18/09/2014



LEGENDE

-  Sondage superficielle
Décapage d'environ 0.15m maximum
-  Sondage
- TN 153.57**  Cote TN interpolée
- 153.43**  Cote fond de fouille INRAP

Echelle 1/200


PLAN BORNAGE

Lot n° 12

S.C.P. LECOURT SANTUS JUMENTIER QUINIOU - 1000 Chemin de Clères 76230 BOIS GUILLAUME
TEL : 02-35-70-54-60 FAX : 02-35-15-28-45 E-MAIL : geometres@ge-rouen.fr

le 01/12/2014

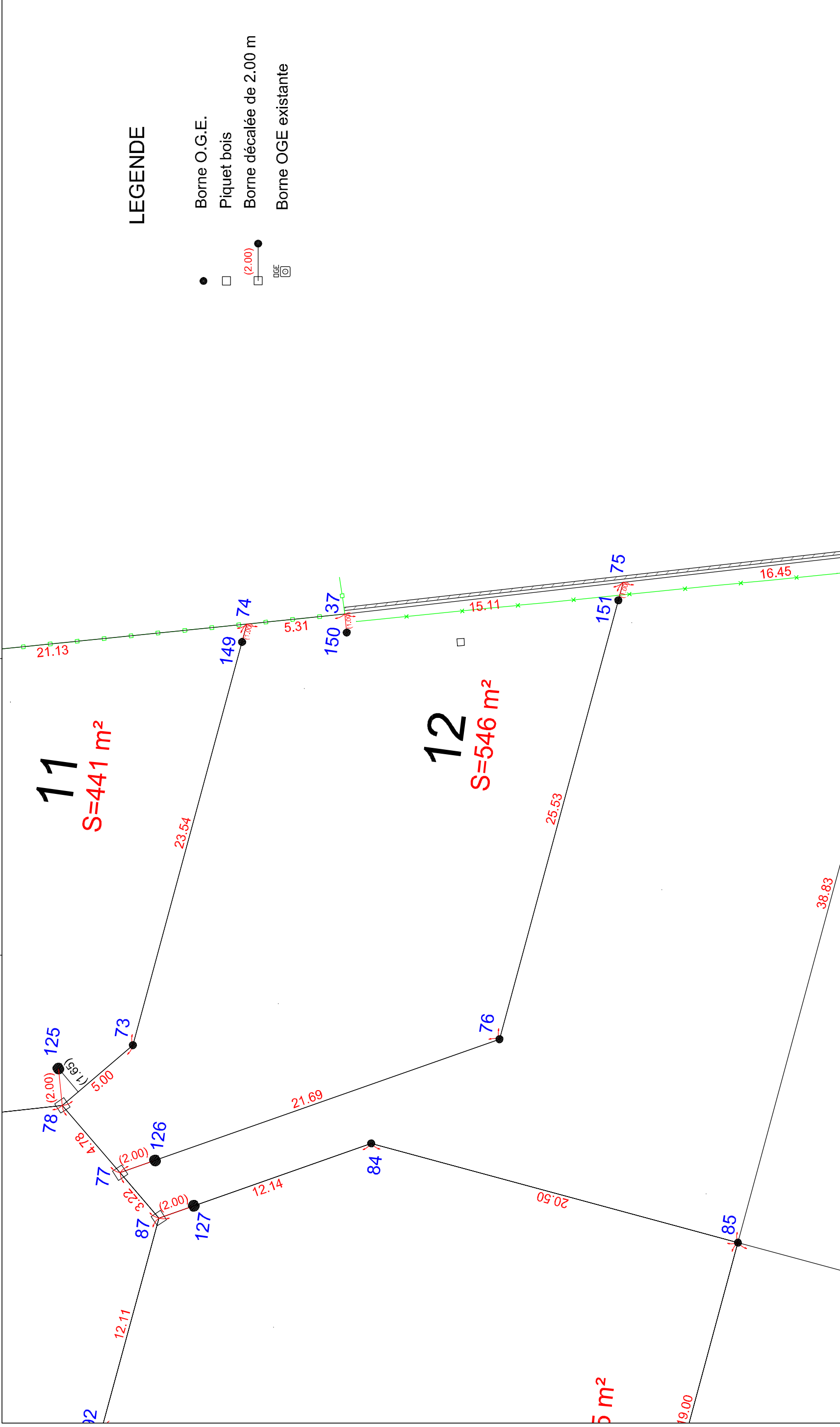
BOOS -76-
Rue du Bois d'Ennebourg
" Le Parc d'Ennebourg "
ALTITUDE LOTISSEMENT
17681



Le lot n° 12 est cadastré : Section AB n° 169 pour une superficie de 546 m²

Bornage effectué le ...

Un contrôle systématique des repères figurant sur ce plan (bornes, piquets, spits, marques de peinture...) devra être effectué sur le terrain par l'utilisateur (concordance des cotes et de la numérotation des repères).



Echelle 1/200

SCP LECOURT SANTUS JUMENTIER QUINIOU

Siège Social : 1000 chemin de Clères - 76230 BOIS GUILLAUME - tél. 02 35 70 54 60 - fax. 02 35 15 28 45

Agence de la Défense : 14 galerie des Damiers - 92400 COURBEVOIE

geometres@ge-rouen.fr

Patrick LECOURT - Urbaniste Opqu / Benoît SANTUS - Dplg / Olivier JUMENTIER - Esgt / Erwan QUINIOU - Esgt

Société Civile Professionnelle - Successeur de la SCP GROS CHAPPELLIER



N/ REF. : 17681

ATTESTATION DE SURFACE DE PLANCHER

Lotissement : « Le Parc d'Ennebourg »
BOOS -76 -
Rue du Bois d'Ennebourg

Lot n° : 12

Je soussigné Olivier JUMENTIER, Géomètre-Expert, atteste par la présente que ce lot dispose d'une Surface de Plancher maximum autorisée de :

--> 290 m²

Pour valoir ce que de droit

Fait à BOIS-GUILLAUME le 1 décembre 2014

par Olivier JUMENTIER
Géomètre-Expert

