

BOOS -76 -

Rue du Bois d'Ennebourg

« Le Parc d'Ennebourg »

Plan de vente définitif lot n° 4

Maitre d'ouvrage :



Maitre d'œuvre et géomètre :

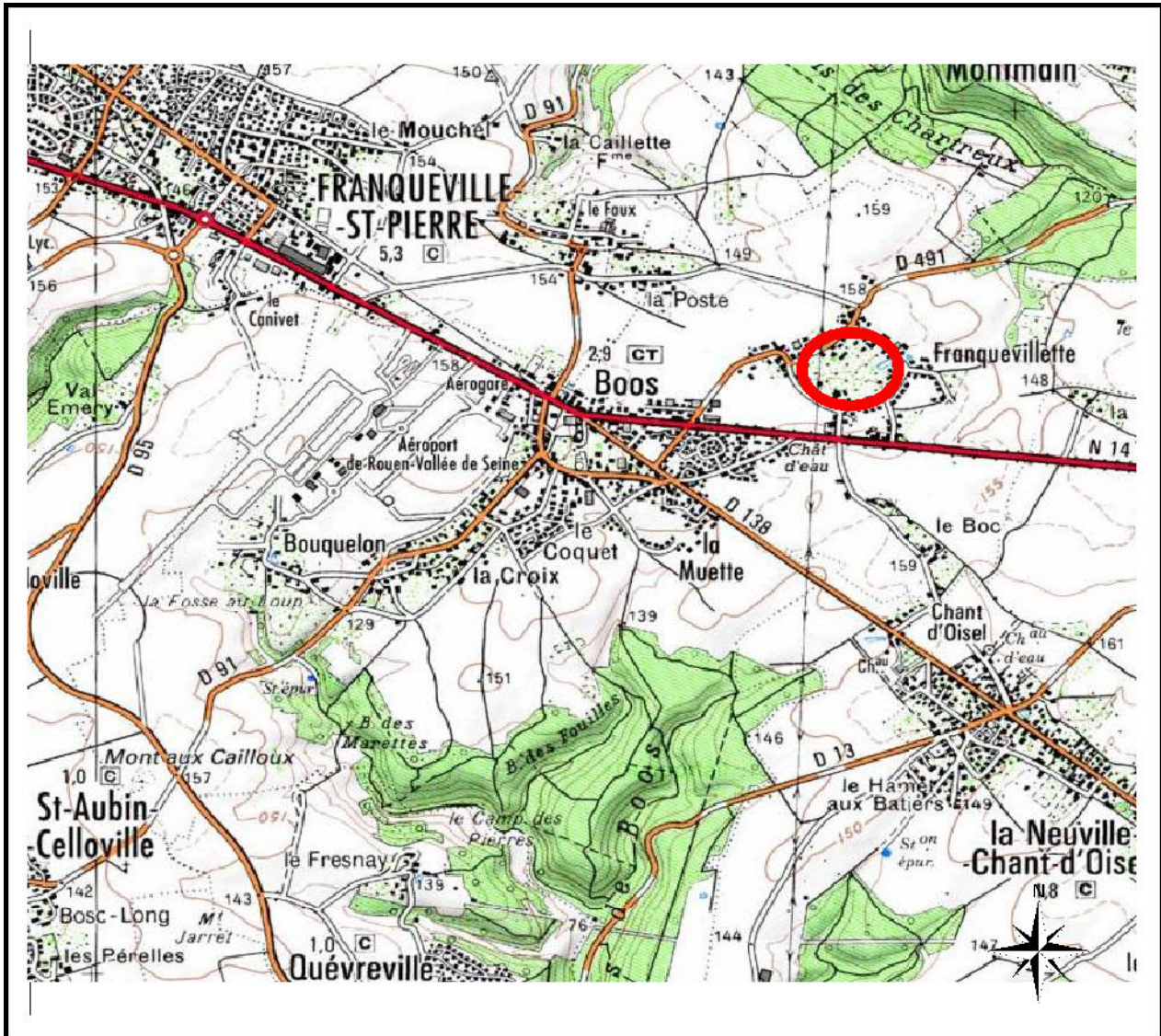


BOOS -76 -

Rue du Bois d'Ennebourg

« Le Parc d'Ennebourg »

PLAN DE SITUATION



N/ REF. : 17681

Maître d'ouvrage :



Maître d'œuvre et géomètre :

LECOURT-SANTUS-JUMENTIER-QUINIOU
géomètres
experts
associés

**AMENAGEMENT
LOTISSEMENT
GROUPE D'HABITATIONS**

Spécialiste depuis 40 ans
au service des Amateurs et des Collectivités.

BET - VRD
Diagnosics

Topographie
Expertise

Urbanisme
Bornages et divisions foncières

Copropriété

www.g-e-rnorm.fr - 1000 chemin de D16-94 76210 BOIS GUILLAUME - 02 35 70 54 00 - fax 02 35 70 28 42

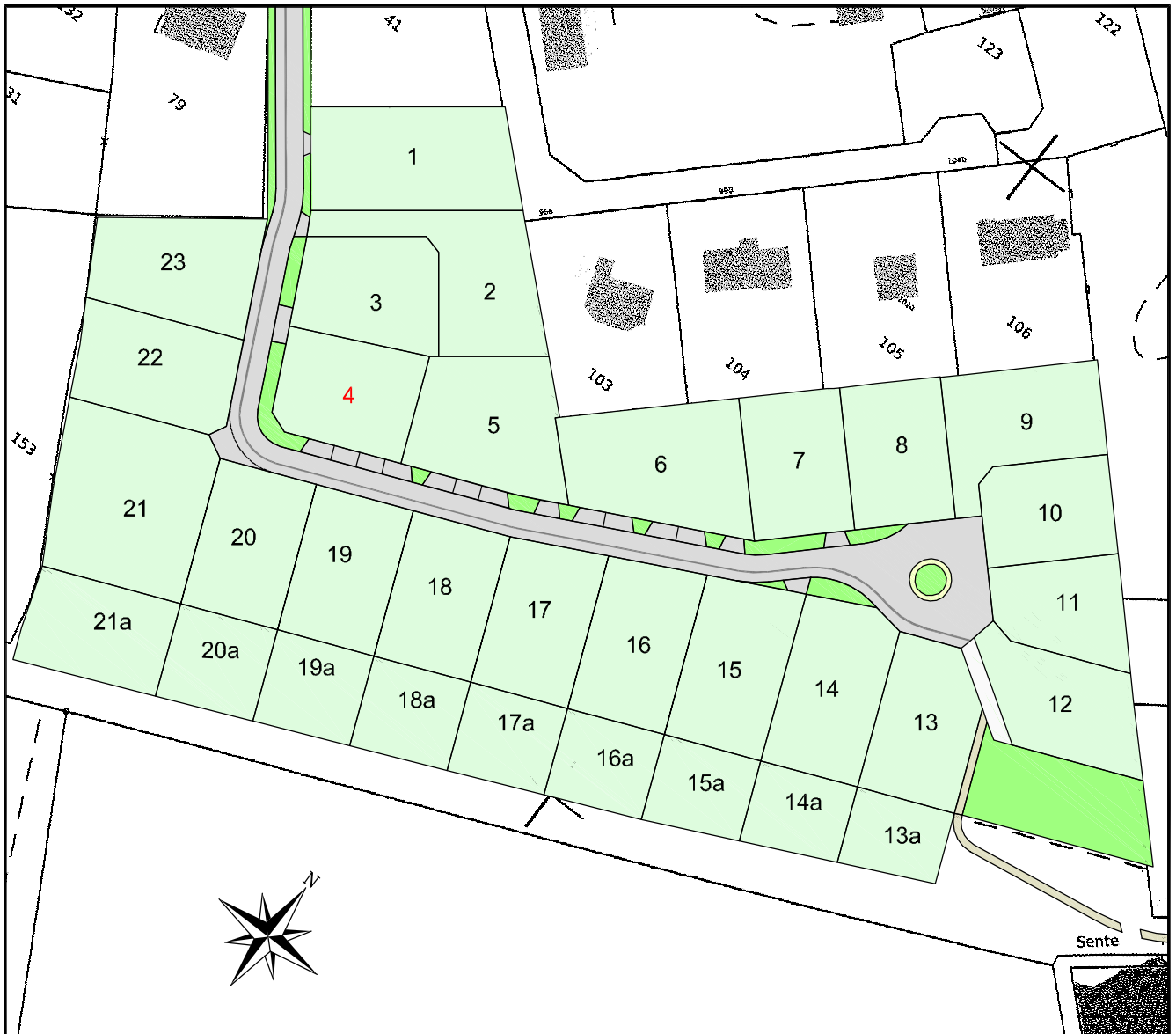
PLAN D'ENSEMBLE

Lot n° 4



S.C.P. LECOURT SANTUS JUMENTIER QUINIOU 1000 Chemin de Clères 76230 BOIS GUILLAUME
TEL : 02-35-70-54-60 FAX : 02-35-15-28-45 E-MAIL : geometres@ge-rouen.fr

BOOS -76-
Rue du Bois d'Ennebourg
" Le Parc d'Ennebourg "
ALTITUDE LOTISSEMENT
17681



REGLEMENT GRAPHIQUE ET PLAN VRD

Lot n° 4

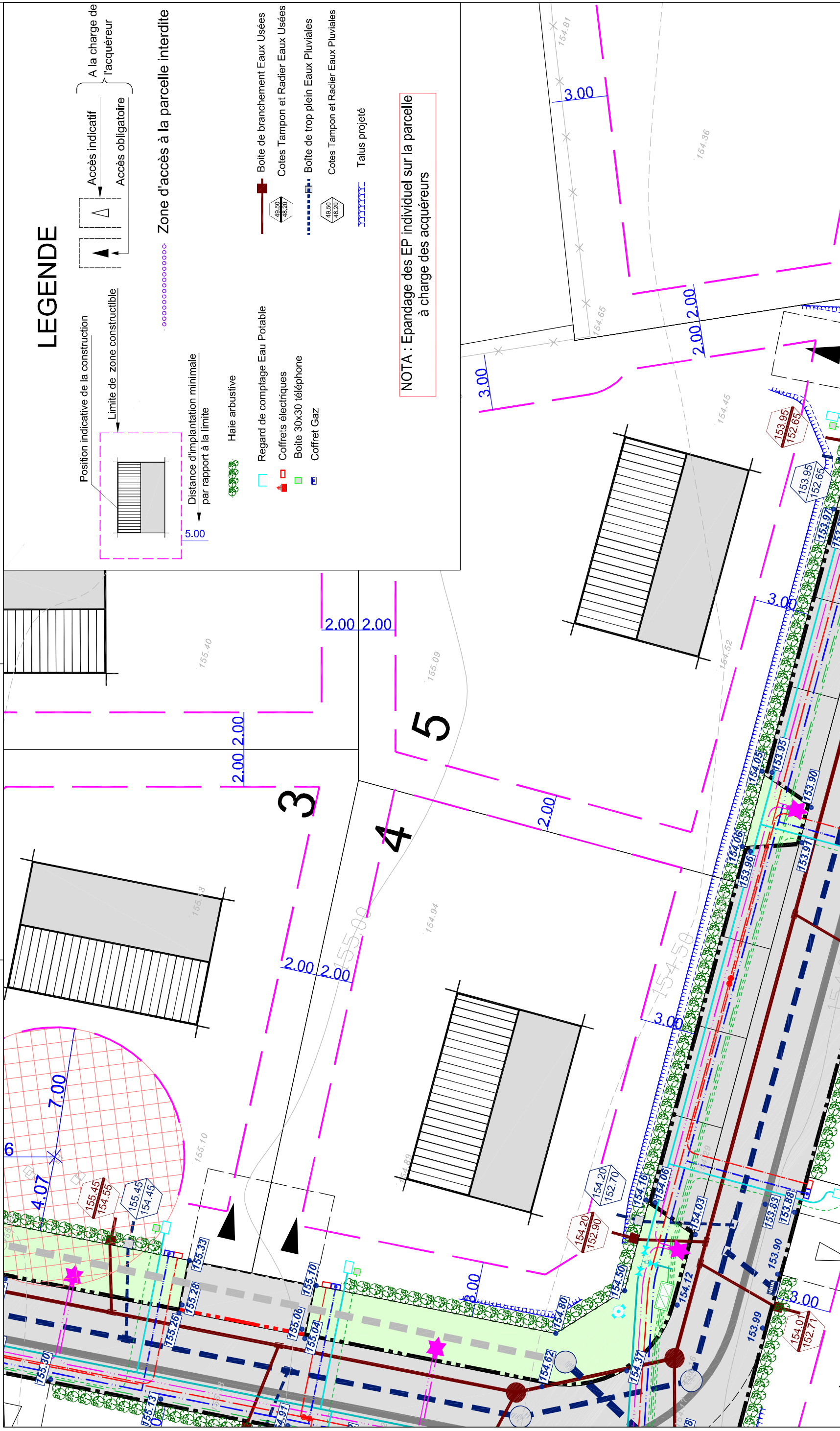
S.C.P. LECOURT SANTOUS JUMENTIER QUINIOU - 1000 Chemin de Clères 76230 BOIS GUILLAUME
TEL : 02-35-70-54-60 FAX : 02-35-15-28-45 E-MAIL : geometres@ge-rouen.fr

le 01/12/2014

BOOS -76-
Rue du Bois d'Ennebourg
"Le Parc d'Ennebourg"
ALTITUDE LOTISSEMENT
17681



Les cotes de niveaux, la position des réseaux et des branchements sont données à titre indicatif et pourront être modifiées au cours des travaux. Celles-ci devront être contrôlées lors de la construction.



LEGENDE

- Position indicative de la construction
- Limite de zone constructible
- Distance d'implantation minimale par rapport à la limite: 5.00
- Haie arbustive
- Zone d'accès à la parcelle interdite
- Accès indicatif
- Accès obligatoire
- A la charge de l'acquéreur
- Boite de comptage Eau Potable
- Coffrets électriques
- Boite 30x30 téléphone
- Coffret Gaz
- Boite de branchement Eaux Usées
- Cotes Tampon et Radier Eaux Usées
- Boîte de trop plein Eaux Pluviales
- Cotes Tampon et Radier Eaux Pluviales
- Talus projeté

NOTA : Epandage des EP individuel sur la parcelle à charge des acquéreurs

Echelle 1/200

PLAN DES FOUILLE ARCHEOLOGIQUE

Lot n° 4

S.C.P. LECOURT SANTUS JUMENTIER QUINIOU - 1000 Chemin de Clères 76230 BOIS GUILLAUME
TEL : 02-35-70-54-60 FAX : 02-35-15-28-45 E-MAIL : geometres@ge-rouen.fr

le 01/12/2014


BOOS -76-
Rue du Bois d'Ennebourg
" Le Parc d'Ennebourg "
ALTITUDE LOTISSEMENT
17681





Profondeur et position décapées d'après le plan fourni par l'INRAP le 18/09/2014

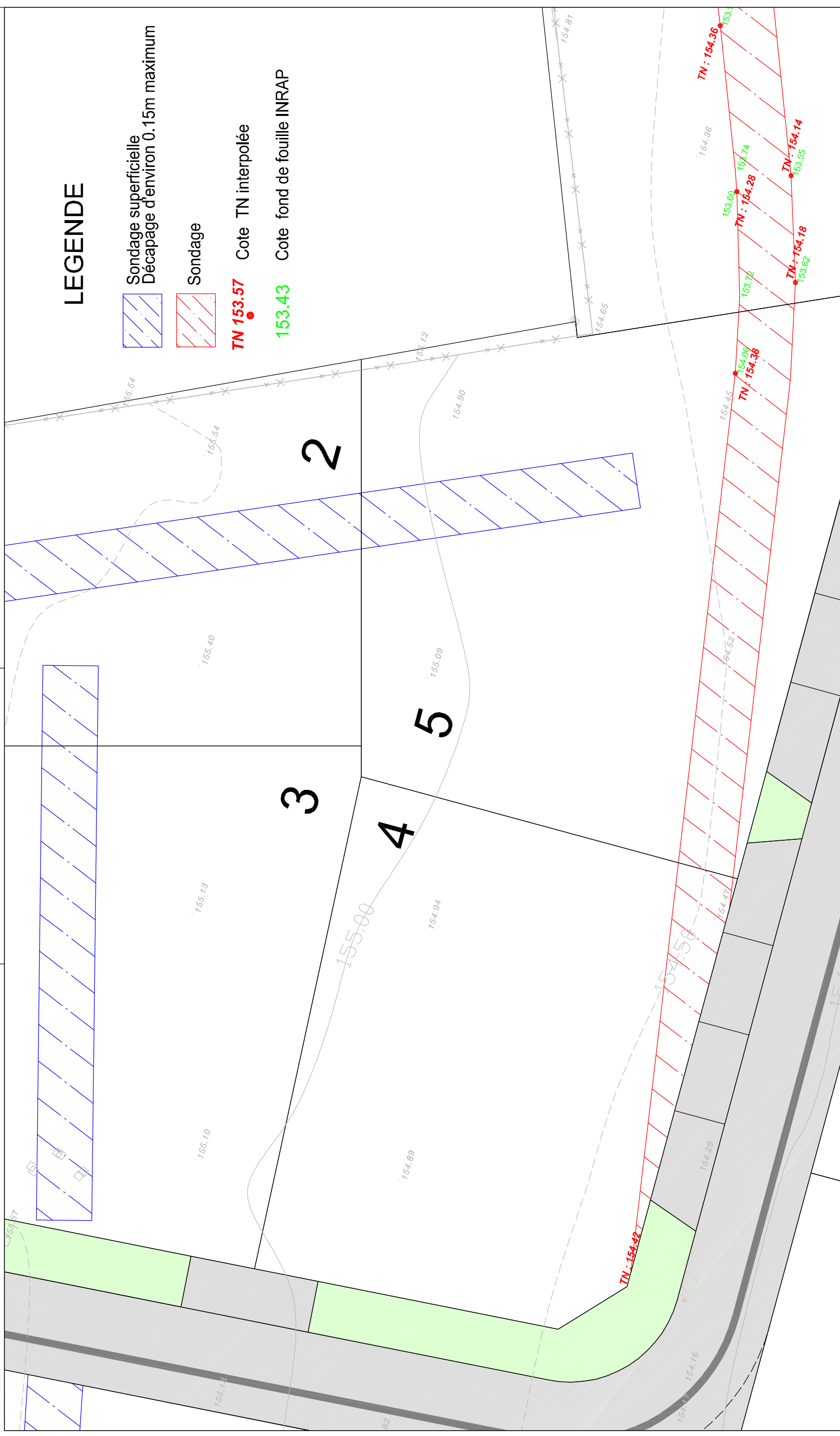
LEGENDE

 Sondage superficielle
Décapage d'environ 0.15m maximum

 Sondage

 Cote TN interpolée
TN 153.57

 Cote fond de fouille INRAP
153.43



Echelle 1/200

SCP LECOURT SANTUS JUMENTIER QUINIOU

Siège Social : 1000 chemin de Clères - 76230 BOIS GUILLAUME - tél. 02 35 70 54 60 - fax. 02 35 15 28 45

Agence de la Défense : 14 galerie des Damiers - 92400 COURBEVOIE

geometres@ge-rouen.fr

Patrick LECOURT - Urbaniste Opqu / Benoît SANTUS - Dplg / Olivier JUMENTIER - Esgt / Erwan QUINIOU - Esgt

Société Civile Professionnelle - Successeur de la SCP GROS CHAPPELLIER



N/ REF. : 17681

ATTESTATION DE SURFACE DE PLANCHER

Lotissement : « Le Parc d'Ennebourg »
BOOS -76 -
Rue du Bois d'Ennebourg

Lot n° : 4

Je soussigné Olivier JUMENTIER, Géomètre-Expert, atteste par la présente que ce lot dispose d'une Surface de Plancher maximum autorisée de :

--> 290 m²

Pour valoir ce que de droit

Fait à BOIS-GUILLAUME le 1 décembre 2014

par Olivier JUMENTIER
Géomètre-Expert

