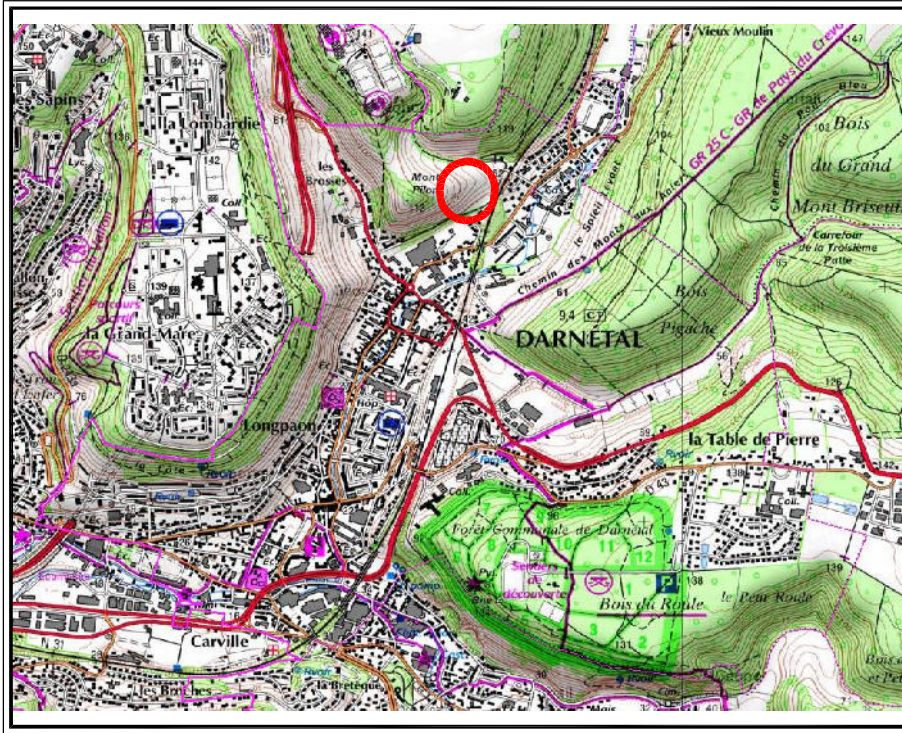


*DOCUMENT PROVISOIRE LOT N°16*

*PLAN DE SITUATION*



*PLAN D'ENSEMBLE*



# DOCUMENT PROVISOIRE LOT N° 16

S.C.P. LECOURT SANTUS JUMENTIER QUINIOU 1000 Chemin de Cleres 76230 BOIS GUILLAUME  
 TEL : 02-35-70-54-60 FAX : 02-35-15-28-45 E-MAIL : [geometres@ge-raouen.fr](mailto:geometres@ge-raouen.fr)


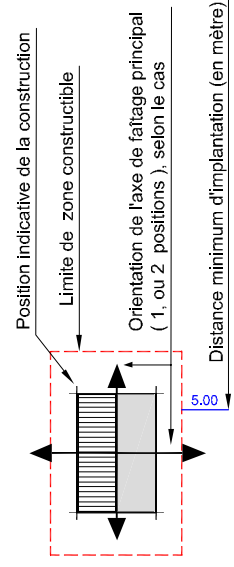
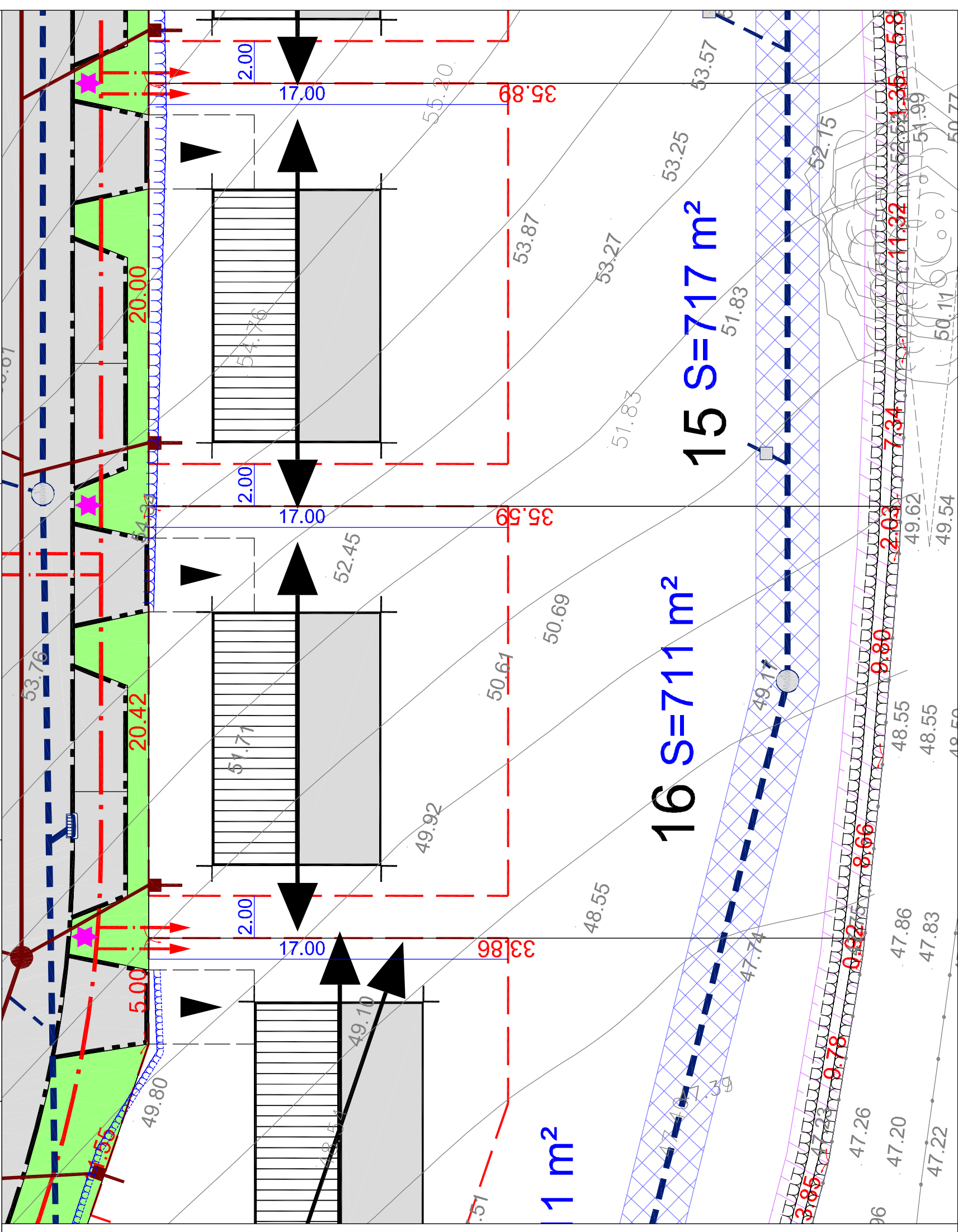
le 10/06/15

DARNETAL -76-  
 Sentier du Mont Pilon  
 " Les Coteaux du Mont Pilon "  
 ALTITUDE LOTISSEMENT  
 17193



Les cotes de niveaux , la position des réseaux et des branchements  
 sont données à titre indicatif et pourront être modifiées au cours des travaux

Seuls les plans de vente définitifs auront valeur juridique.



Servitude de passage d'une canalisation d'eaux pluviales

Obligation de maintien et d'entretien d'un merlon

**Réseau EP**  
 Branchements EP  
 Branchements EU

Branchement réseaux divers  
 (EAU, ELEC., TELEPHONE...)

Noue

Merlon

Talus projeté



Les surfaces indiquées ne seront définitives qu'après bornage des lots

Echelle 1/200