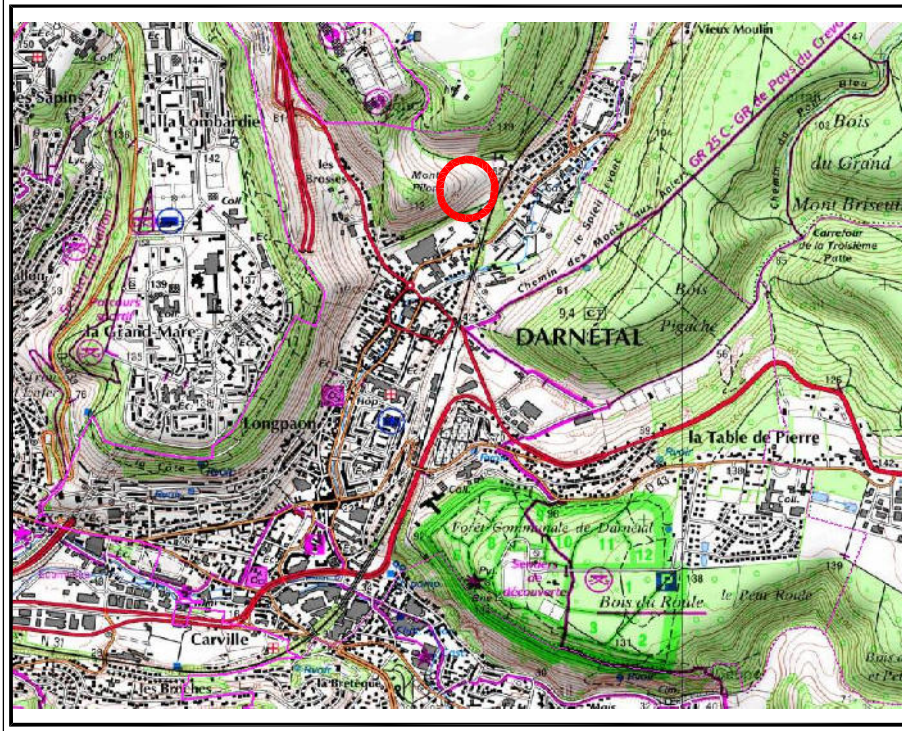
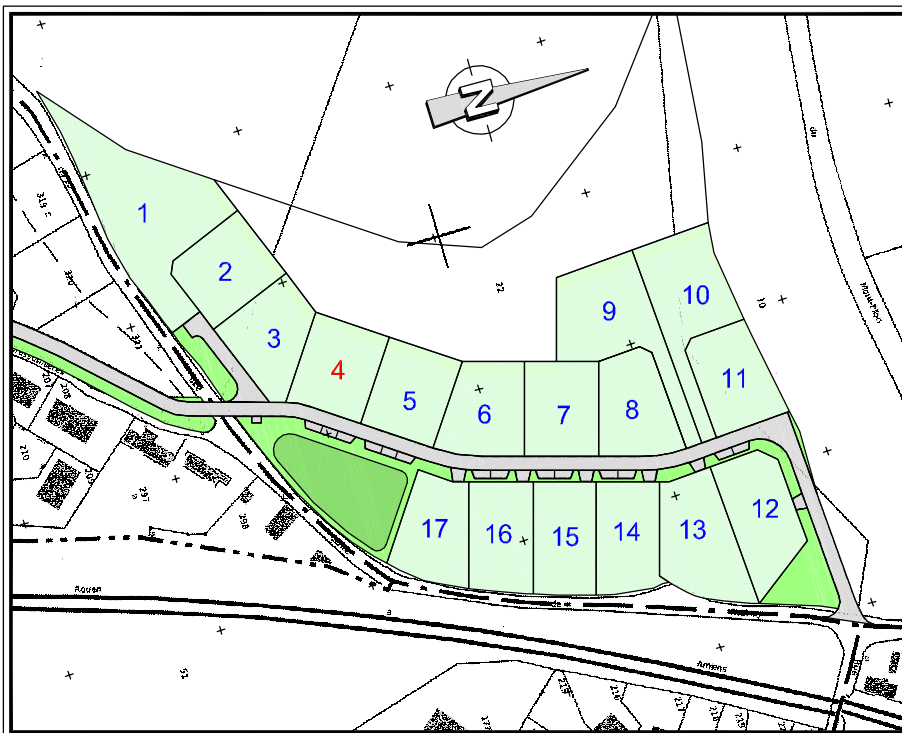


DOCUMENT PROVISOIRE LOT N°4

PLAN DE SITUATION



PLAN D'ENSEMBLE



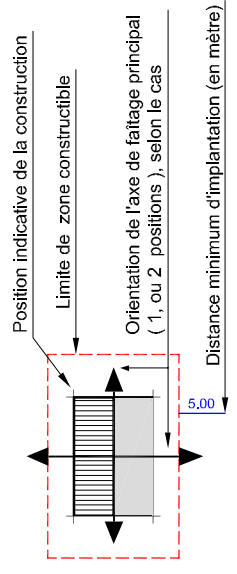
DOCUMENT PROVISOIRE LOT N° 4

S.C.P. LECOURT SANTUS JUMENTIER QUINIQU 1000 Chemin de Cleres 76230 BOIS GUILLAUME
 TEL : 02-35-70-54-60 FAX : 02-35-15-28-45 E-MAIL : geometres@ge-raouen.fr

le 10/06/15

DARNETAL -76-
 Sentier du Mont Pilon
 " Les Coteaux du Mont Pilon "
 ALTITUDE LOTISSEMENT
 17193

Les cotes de niveaux , la position des réseaux et des branchements
 sont données à titre indicatif et pourront être modifiées au cours des travaux
 Seuls les plans de vente définitifs auront valeur juridique.



- Entrée charretière indicatif) à charge des acquéreurs
- Entrée charretière obligatoire
- Servitude de passage d'une canalisation d'eaux pluviales
- Obligation de maintien et d'entretien d'un merlon et d'une noue
- Grilles EP
- Réseau EP
- Branchements EP
- Branchements EU
- Branchements réseaux divers (EAU, ELEC., TELEPHONE...)
- Noue
- Merlon
- Talus projeté



Les surfaces indiquées ne seront définitives qu'après bornage des lots

Echelle 1/200