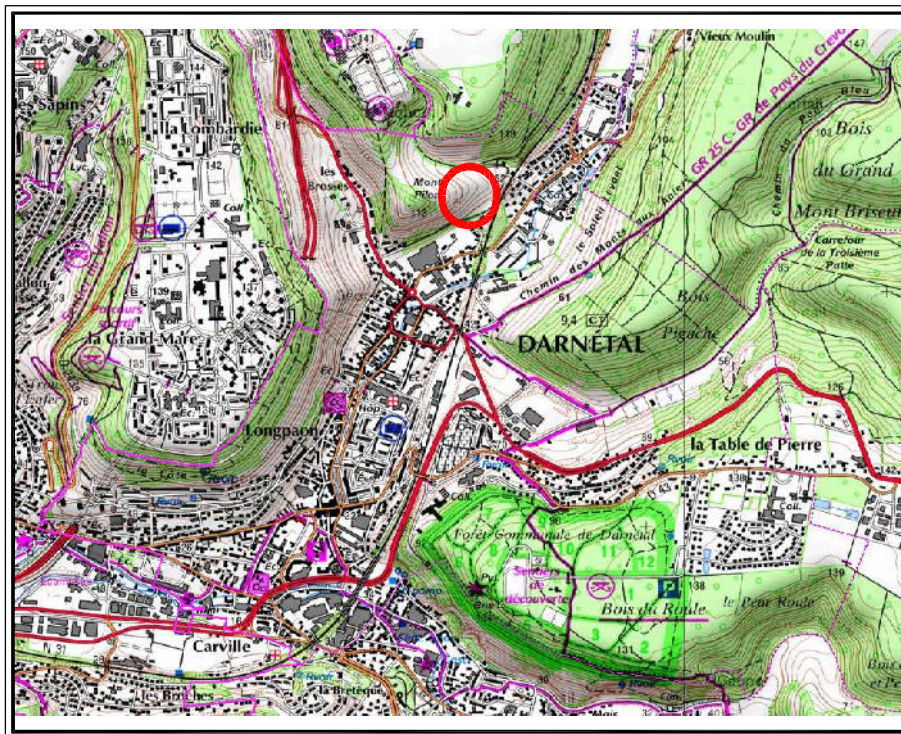
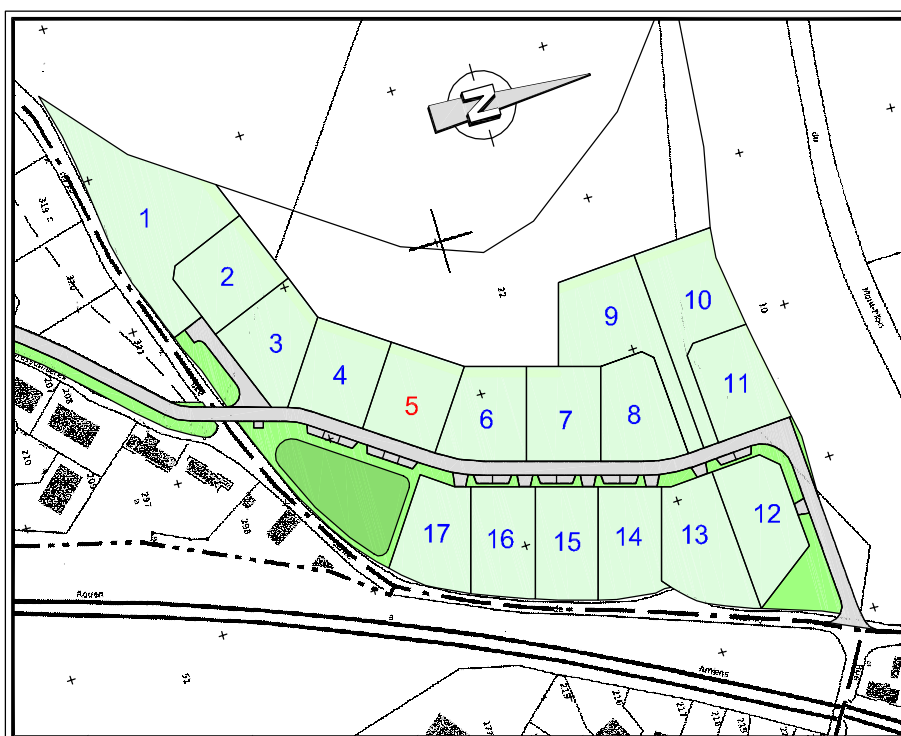


DOCUMENT PROVISOIRE LOT N°5

PLAN DE SITUATION



PLAN D'ENSEMBLE



DOCUMENT PROVISOIRE LOT N° 5

S.C.P. LECOURT SANTUS JUMENTIER QUINIQU 1000 Chemin de Cleres 76230 BOIS GUILLAUME
 TEL : 02-35-70-54-60 FAX : 02-35-15-28-45 E-MAIL : geometres@ge-raouen.fr

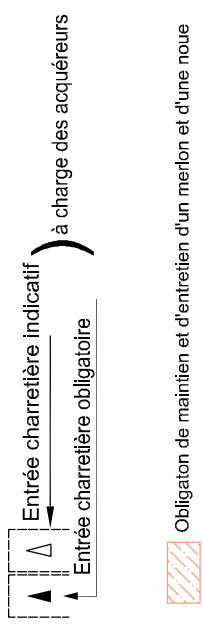
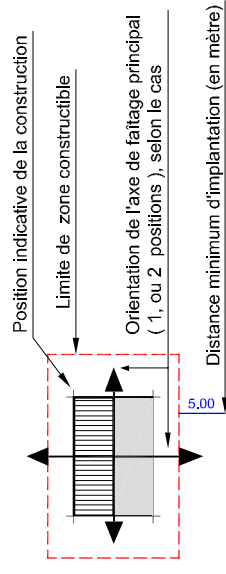
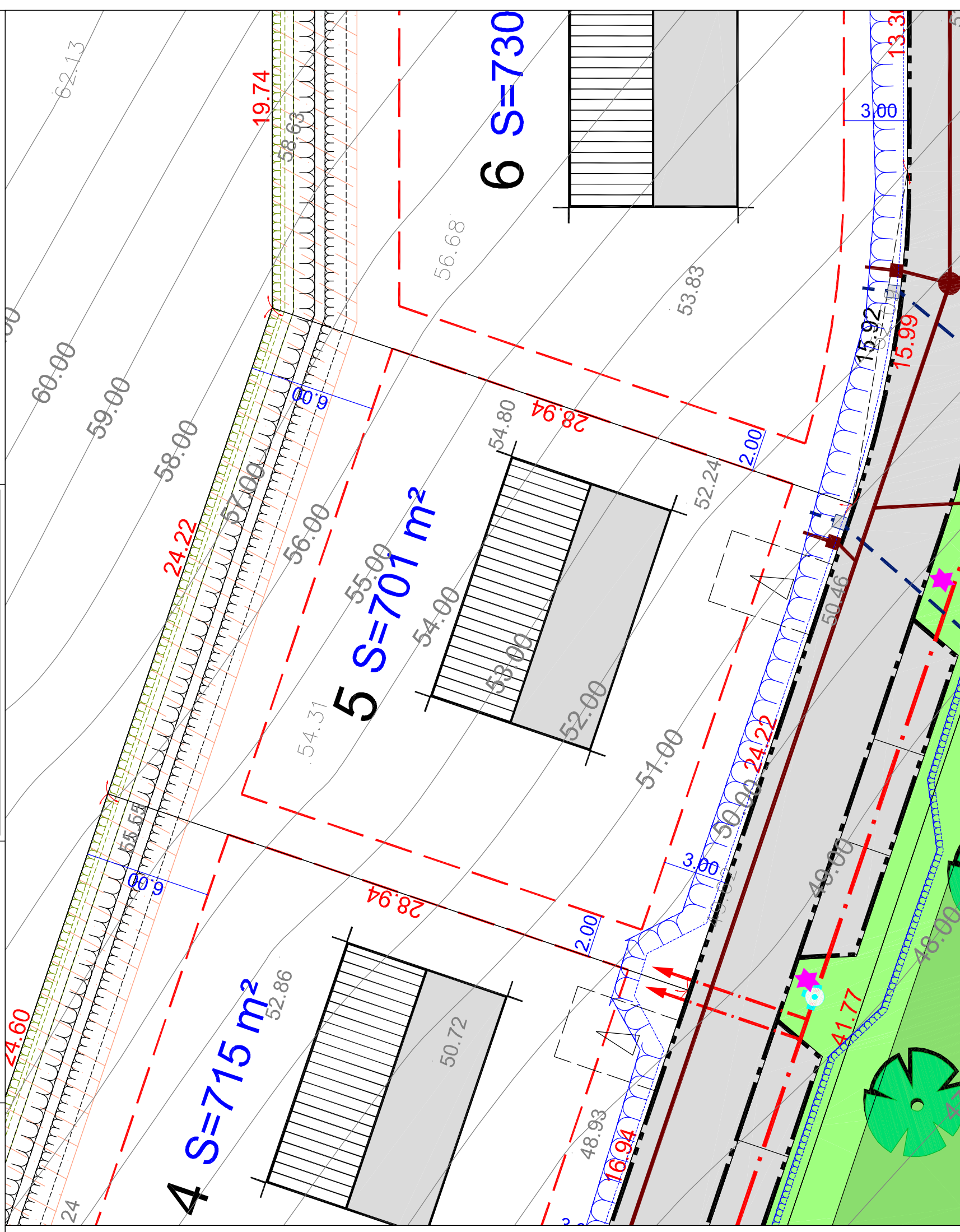
le 10/06/15

DARNETAL -76-
 Sentier du Mont Pilon
 " Les Coteaux du Mont Pilon "
 ALTITUDE LOTISSEMENT
 17193



Les cotes de niveaux , la position des réseaux et des branchements
 sont données à titre indicatif et pourront être modifiées au cours des travaux

Seuls les plans de vente définitifs auront valeur juridique.



- Branchements EP
- Branchements EU
- Branchement réseaux divers (EAU, ELEC., TELEPHONE...)
- Noue
- Merlon
- Talus projeté



Les surfaces indiquées ne seront définitives qu'après bornage des lots

Echelle 1/200