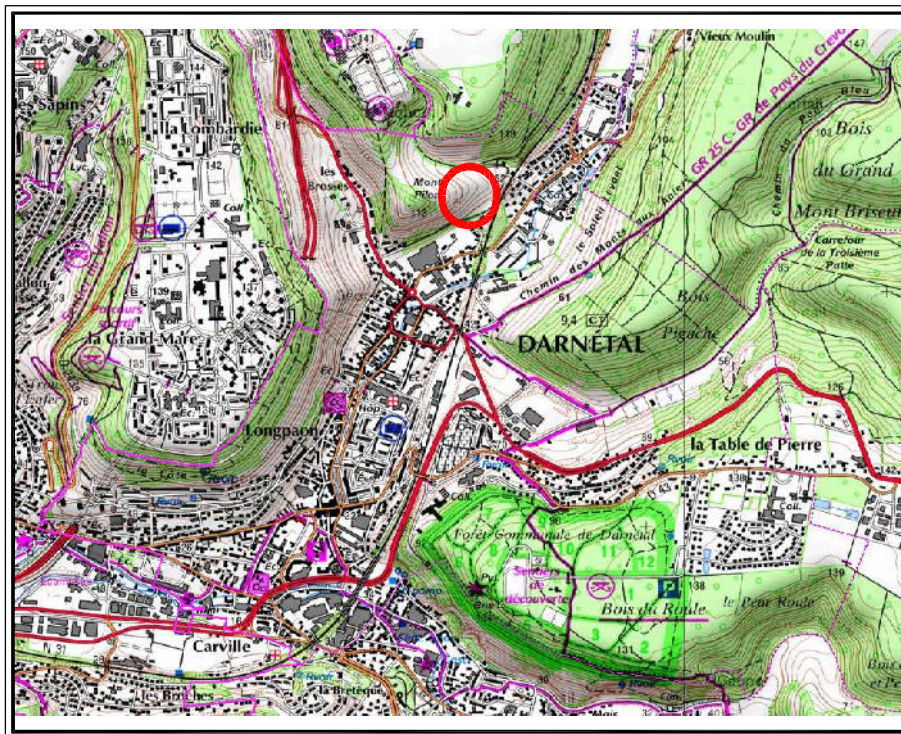
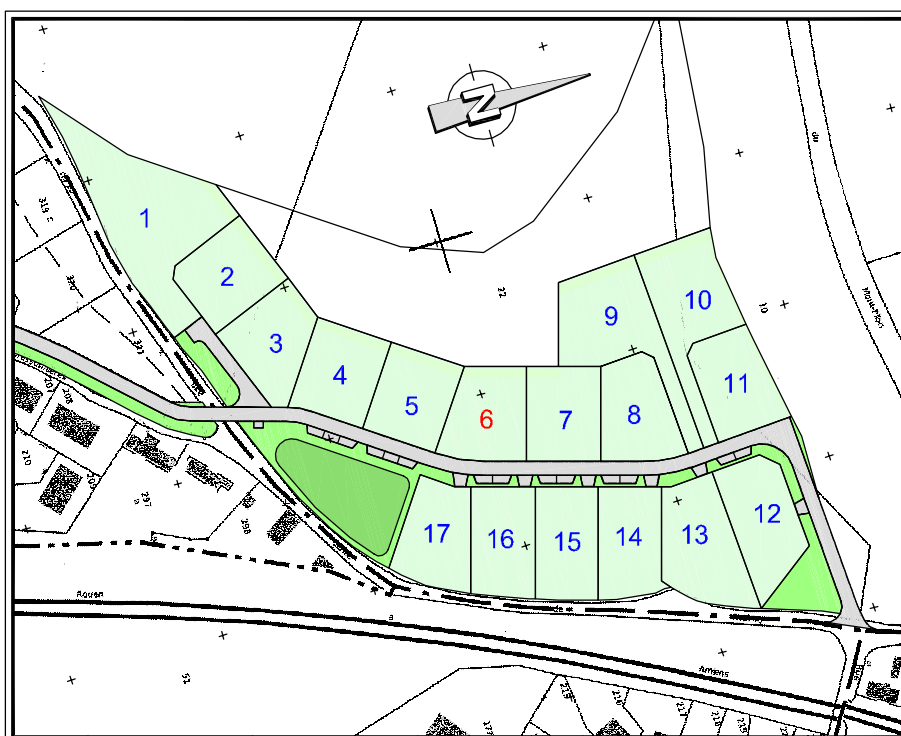


DOCUMENT PROVISOIRE LOT N°6

PLAN DE SITUATION



PLAN D'ENSEMBLE



DOCUMENT PROVISOIRE LOT N° 6

S.C.P. LECOURT SANTUS JUMENTIER QUINIQU 1000 Chemin de Cleres 76230 BOIS GUILLAUME
 TEL : 02-35-70-54-60 FAX : 02-35-15-28-45 E-MAIL : geometres@ge-rauen.fr


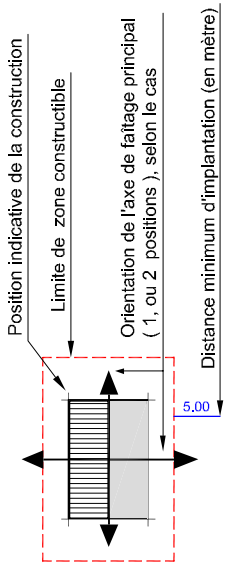
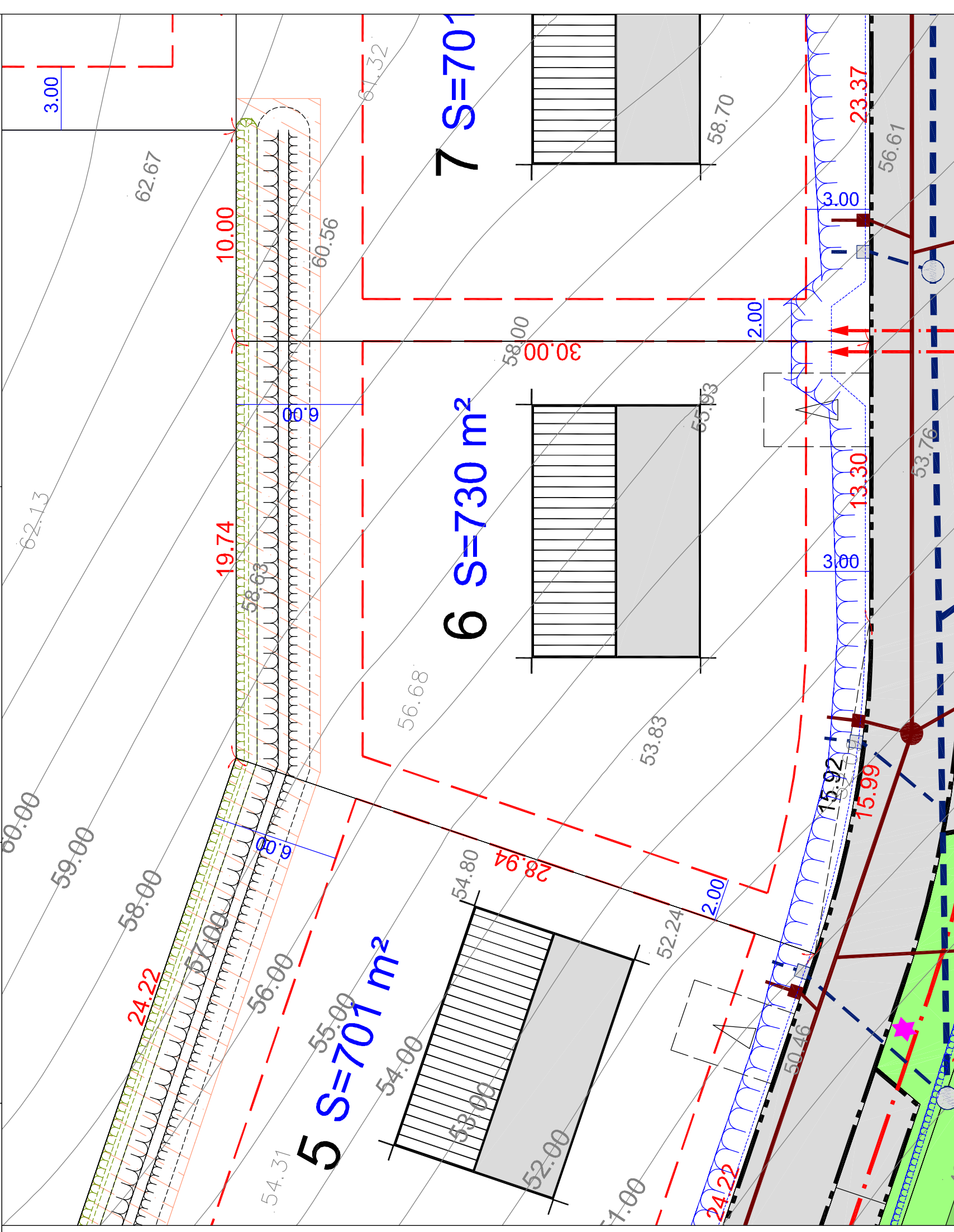
le 10/06/15

DARNETAL -76-
 Sentier du Mont Pilon
 " Les Coteaux du Mont Pilon "
 ALTITUDE LOTISSEMENT
 17193



Les cotes de niveaux , la position des réseaux et des branchements
 sont données à titre indicatif et pourront être modifiées au cours des travaux

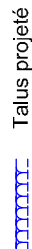
Seuls les plans de vente définitifs auront valeur juridique.



Obligation de maintien et d'entretien d'un merlon et d'une noue

Branchements EP
 Branchements EU

Branchement réseaux divers
 (EAU, ELEC., TELEPHONE...)



Les surfaces indiquées ne seront définitives qu'après bornage des lots

Echelle 1/200

