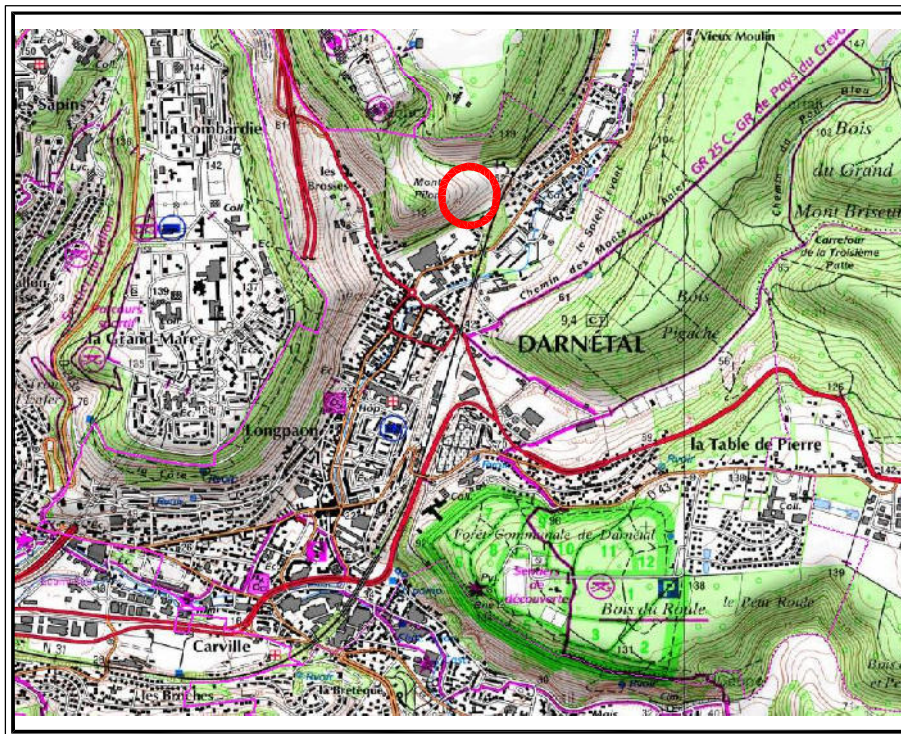


*DOCUMENT PROVISOIRE LOT N°8*

*PLAN DE SITUATION*



*PLAN D'ENSEMBLE*



# DOCUMENT PROVISOIRE LOT N° 8

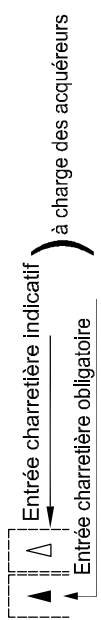
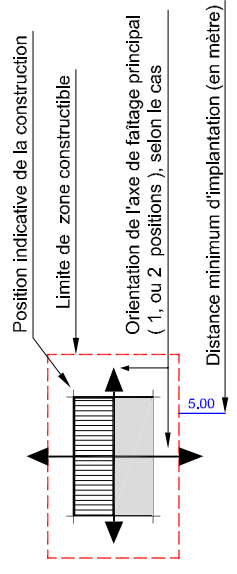
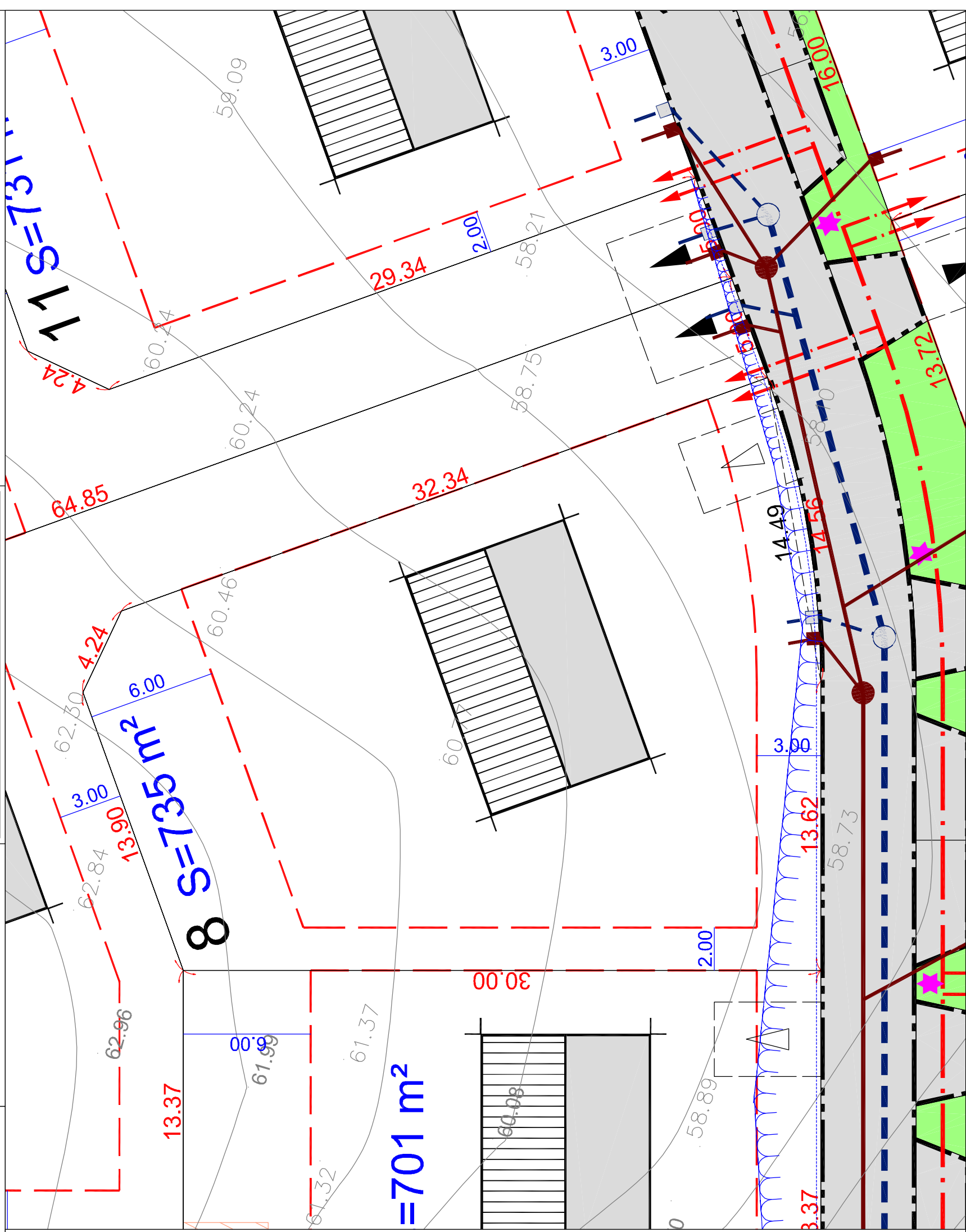
S.C.P. LECOURT SANTUS JUMENTIER QUINIQU 1000 Chemin de Cleres 76230 BOIS GUILLAUME  
 TEL : 02-35-70-54-60 FAX : 02-35-15-28-45 E-MAIL : [geometres@ge-raouen.fr](mailto:geometres@ge-raouen.fr)

le 10/06/15

DARNETAL -76-  
 Sentier du Mont Pilon  
 " Les Coteaux du Mont Pilon "  
 ALTITUDE LOTISSEMENT  
 17193



Les cotes de niveaux , la position des réseaux et des branchements  
 sont données à titre indicatif et pourront être modifiées au cours des travaux  
 Seuls les plans de vente définitifs auront valeur juridique.



- Branchements EP (blue dashed line with cross-ticks)
- Branchements EU (red solid line with cross-ticks)
- Branchement réseaux divers (EAU, ELEC., TELEPHONE...)
- Noue (green oval with wavy lines)
- Merlon (grey oval with wavy lines)
- Talus projeté (blue wavy line)



Les surfaces indiquées ne seront définitives qu'après bornage des lots

Echelle 1/200