

BOSC GUERARD SAINT ADRIEN -76-

Route de Tendos
"Domaine du Green Park"

GEOMETRES - EXPERTS



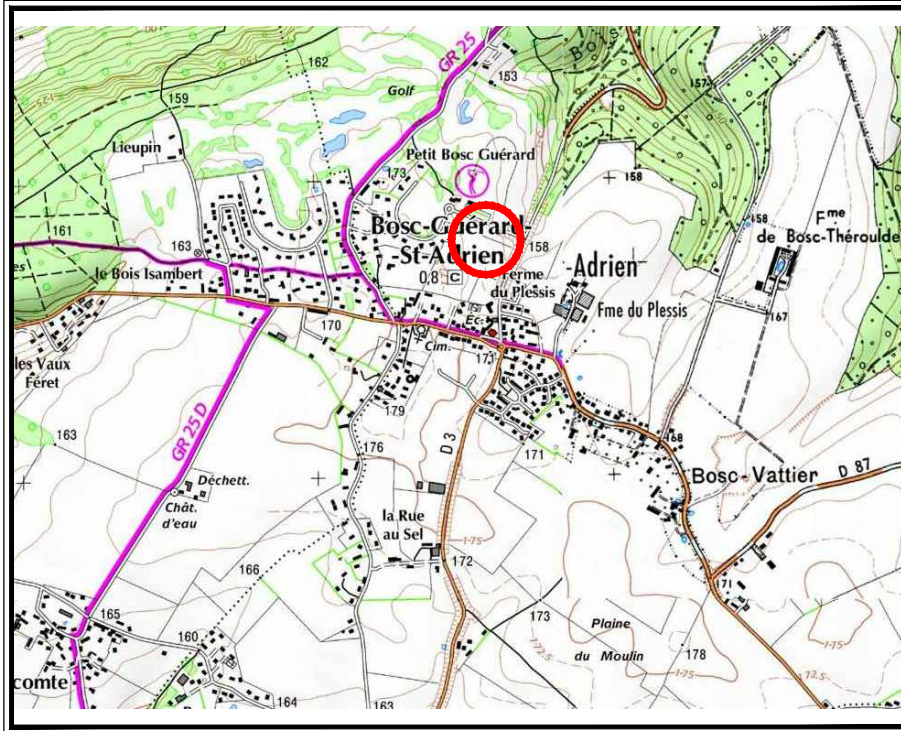
Patrick LECOURT
Benoit SANTUS
Olivier JUMENTIER
Erwan QUINIOU

1000 chemin de Clères 76230 Bois Guillaume
Tél 02 35 70 54 60 Fax 02 35 15 28 45
geometres@ge-rouen.fr



DOCUMENT PROVISOIRE LOT N°40

PLAN DE SITUATION



PLAN D'ENSEMBLE



DOCUMENT PROVISOIRE LOT N°40

S.C.P. LECOURT SANTUS JUMENTIER QUINIOU 1000 Chemin de Cleres 76230 BOIS GUILLAUME
TEL : 02-35-70-54-60 FAX : 02-35-15-28-45 E-MAIL : geometres@ge-rouen.fr

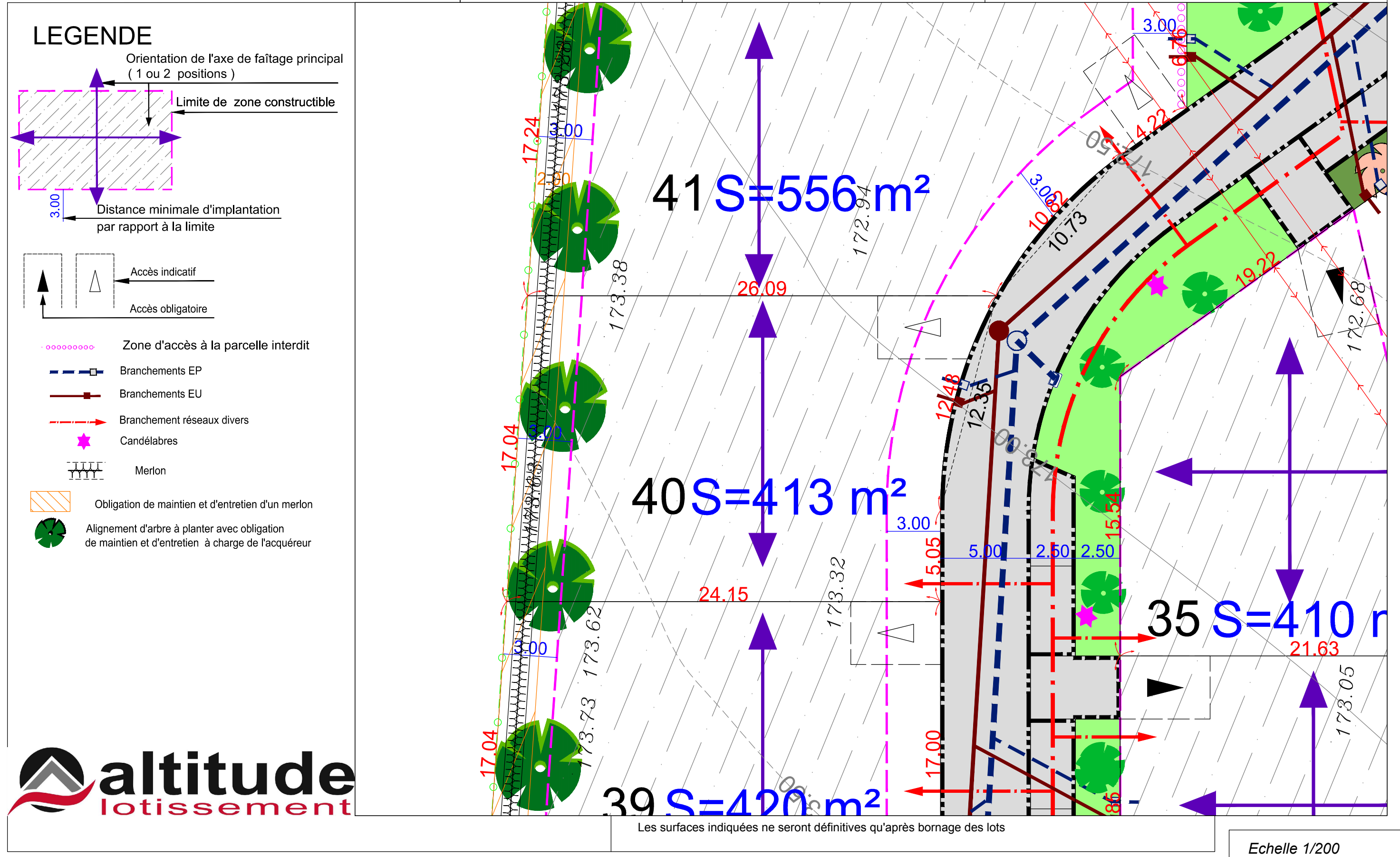
BOSC GUERARD SAINT ADRIEN -76-
Route de Tendos
" Domaine du Green Park "
ALTITUDE LOTISSEMENT
18097



Les cotes de niveaux, la position des réseaux et des branchements
sont données à titre indicatif et pourront être modifiées au cours des travaux

Seuls les plans de vente définitifs auront valeur juridique.

le 16/09/15



PLAN DES FOUILLE ARCHEOLOGIQUE Lot n° 40

S.C.P. LECOURT SANTUS JUMENTIER QUINIOU - 1000 Chemin de Clères 76230 BOIS GUILLAUME
TEL : 02-35-70-54-60 FAX : 02-35-15-28-45 E-MAIL : geometres@ge-rouen.fr

BOSC GUERARD SAINT ADRIEN -76- -76-
Route de Tendos

"Domaine du Green Park"

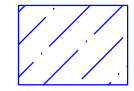
ALTITUDE LOTISSEMENT
18097



Profondeur et position décapées d'après le plan fourni par l'INRAP le 11/09/2015

le 14/09/2015

LEGENDE



Sondage

TN 153.57

Cote TN interpolée

153.43

Cote fond de fouille INRAP

42

41

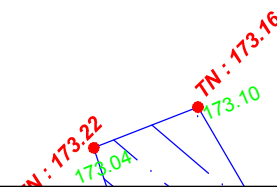
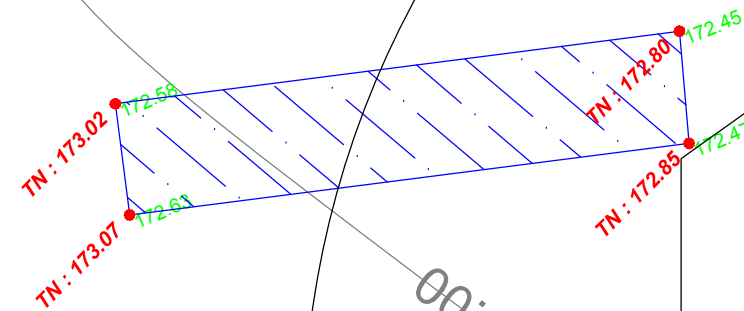
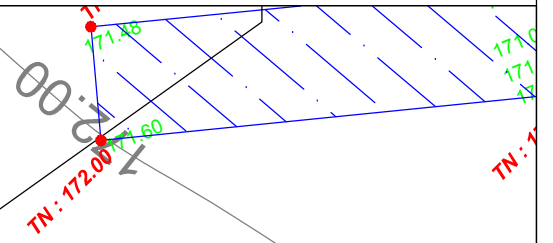
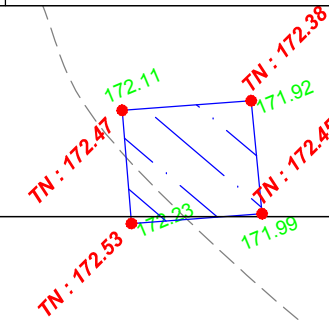
40

35

Profondeur :
≈ 0.30 à 0.60m

Profondeur :
≈ 0.30 à 0.60m

0m



Echelle 1/200