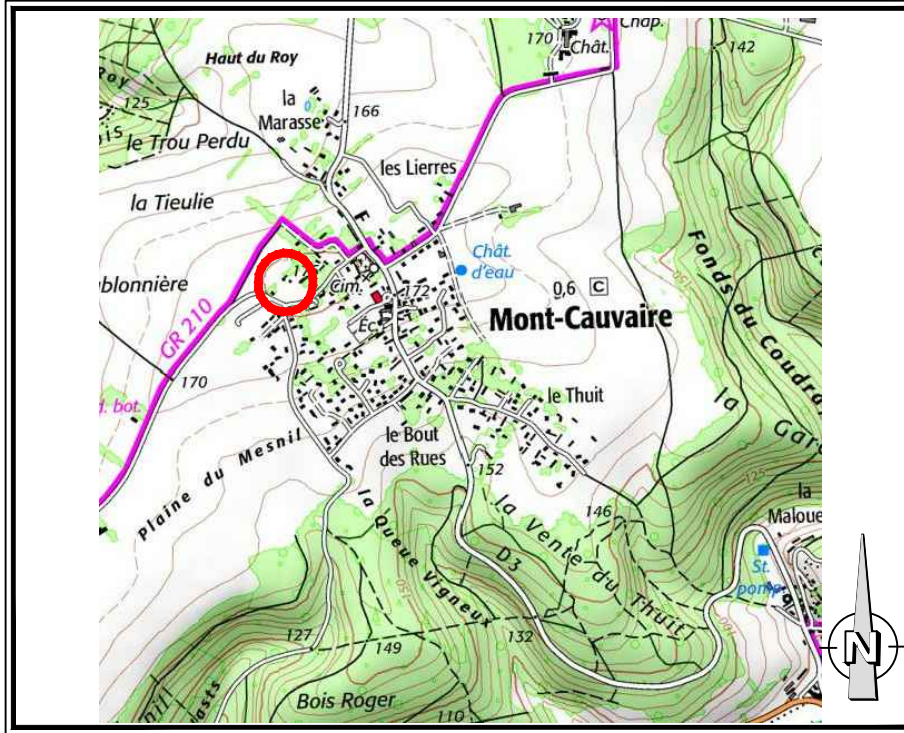
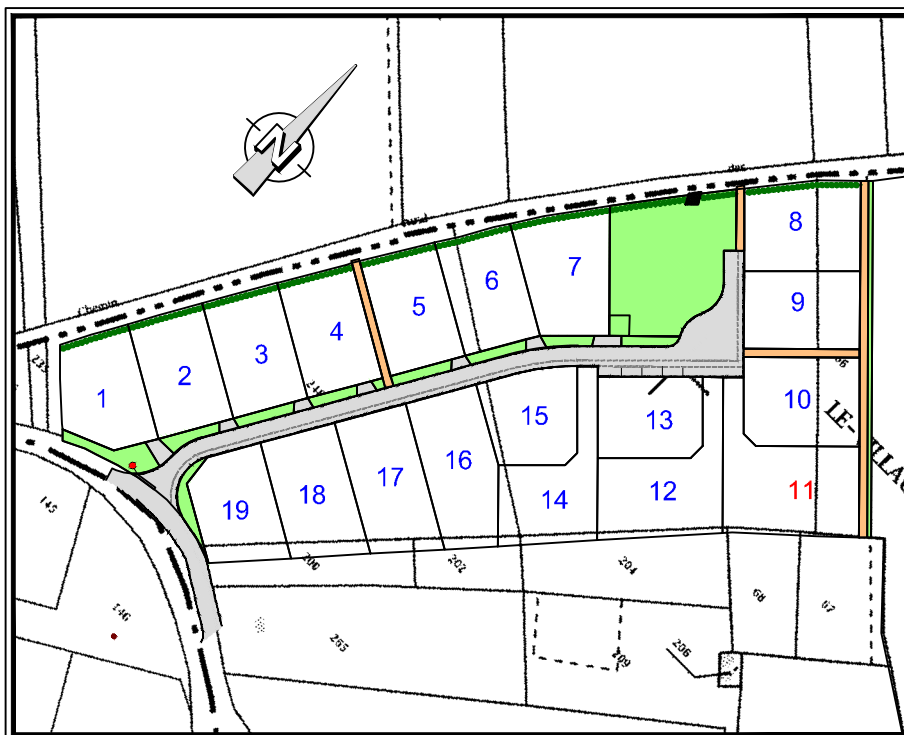


DOCUMENT PROVISOIRE LOT N°11

PLAN DE SITUATION



PLAN D'ENSEMBLE




DOCUMENT PROVISOIRE LOT N°11

S.C.P. SANTUS JUMENTIER QUINIOU FOUCHER 1000 Chemin de Cleres 76230 BOIS GUILLAUME
 TEL : 02-35-70-54-60 FAX : 02-35-15-28-45 E-MAIL : geometres@ge360.fr

MONT CAUVAIRE
 Route du Mesnil

"LE DOMAINE DU MESNIL"
 ALTITUDE LOTISSEMENT
 18880



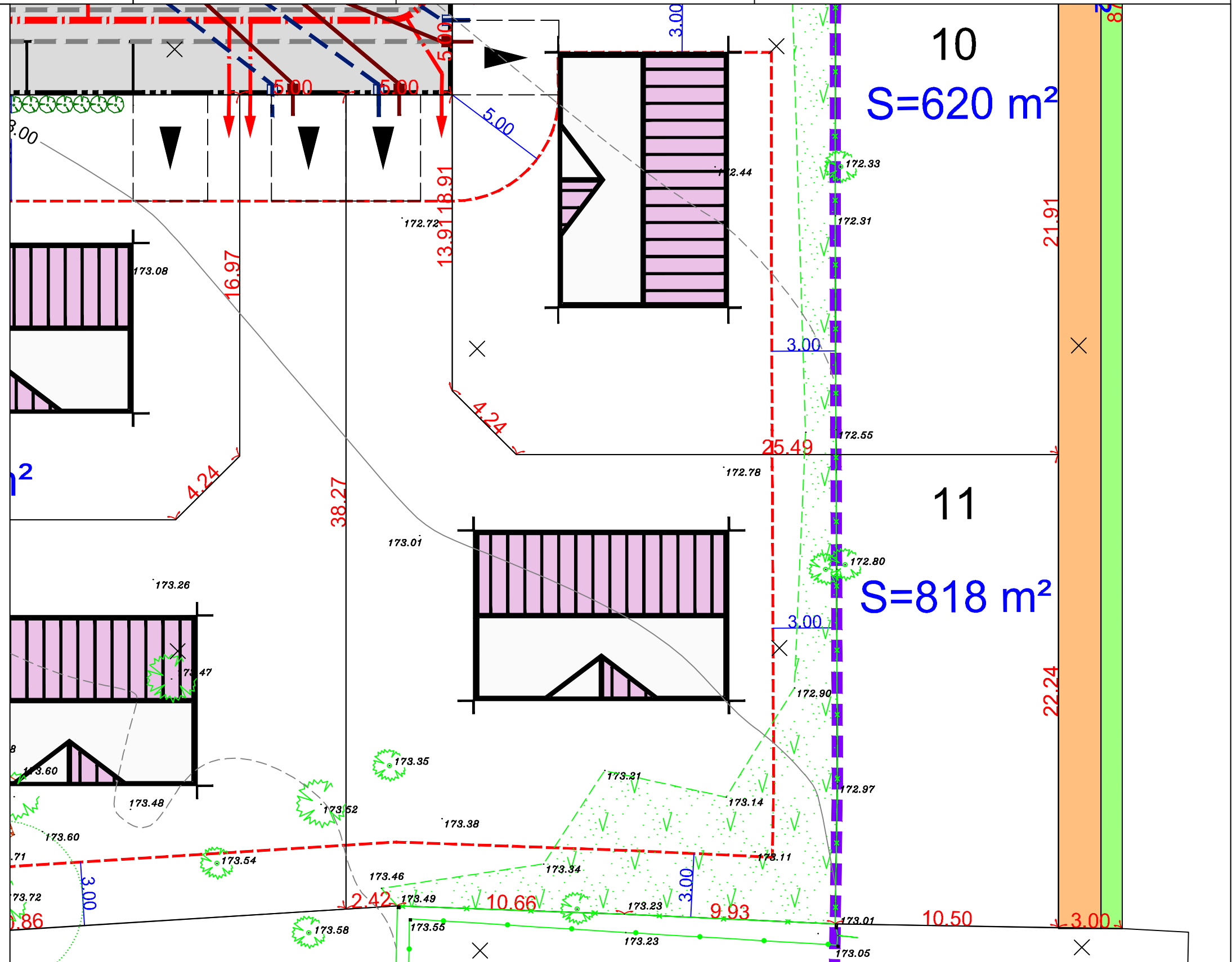
Les cotes de niveaux, la position des réseaux et des branchements sont données à titre indicatif et pourront être modifiées au cours des travaux

Seul les plans de vente définitifs auront valeur juridique.

Le 21/11/16

LEGENDE :

- Position indicative de la construction
- Limite de zone constructible
- Distance minimum d'implantation (en mètre)
- Entrée charretière obligatoire
- Entrée charretière indicative
- Haie mixte
- Branchement EP
- Branchement EU
- Branchement réseaux divers (EAU, ELEC., TELEPHONE...)
- Noue
- Limite de zone AU / UL
- Zone d'accès à la parcelle interdit



Echelle 1/200