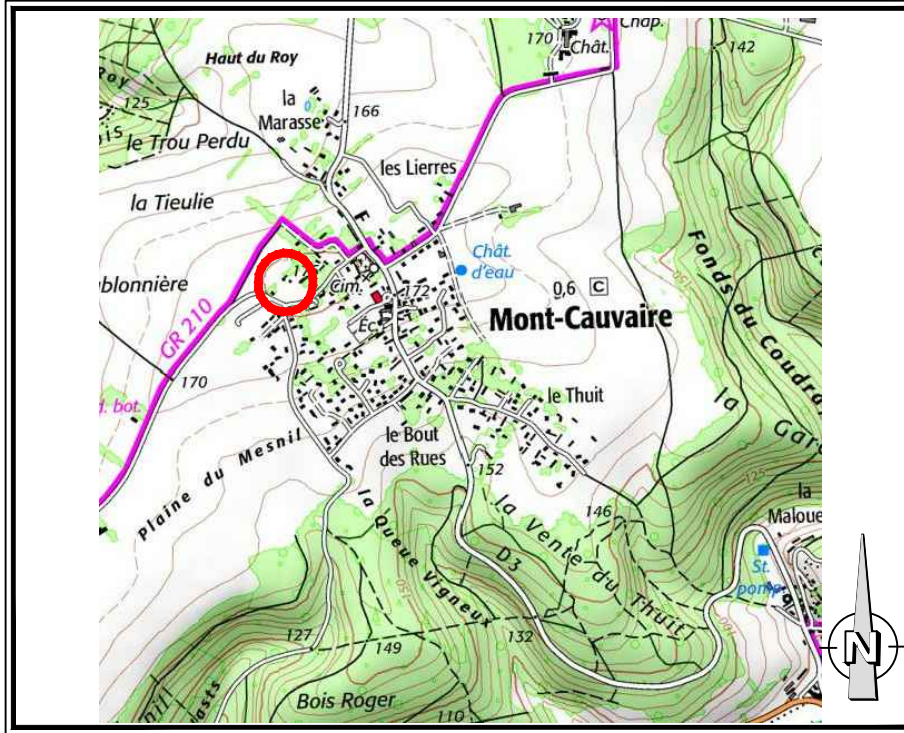
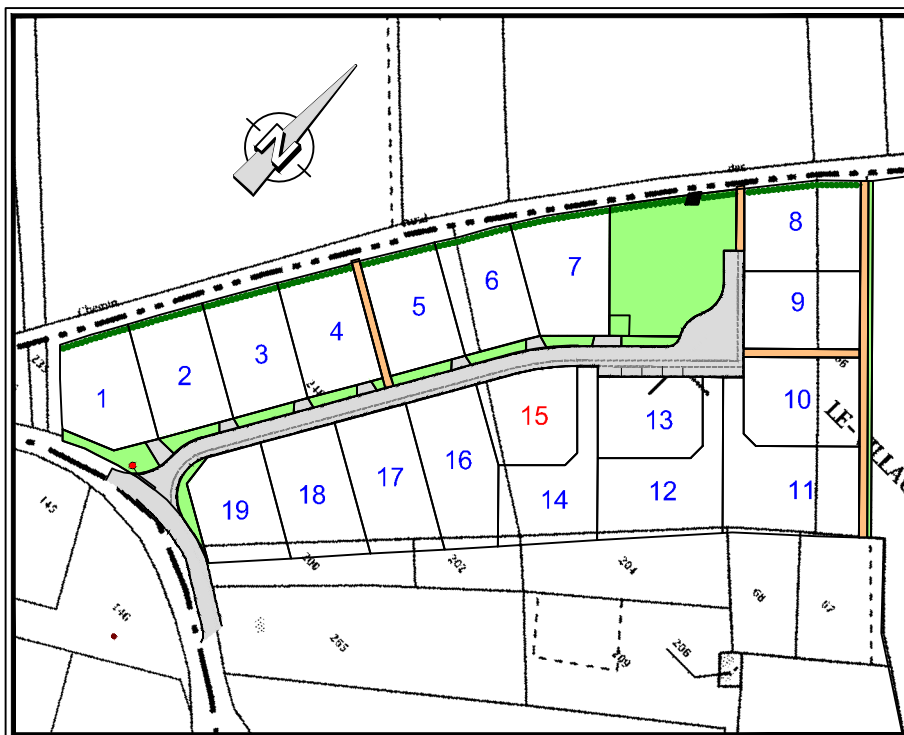


*DOCUMENT PROVISOIRE LOT N°15*

*PLAN DE SITUATION*



*PLAN D'ENSEMBLE*




# DOCUMENT PROVISOIRE LOT N°15

S.C.P. SANTUS JUMENTIER QUINIOU FOUCHER 1000 Chemin de Cleres 76230 BOIS GUILLAUME  
 TEL : 02-35-70-54-60 FAX : 02-35-15-28-45 E-MAIL : [geometres@ge360.fr](mailto:geometres@ge360.fr)

MONT CAUVAIRE  
 Route du Mesnil

"LE DOMAINE DU MESNIL"  
 ALTITUDE LOTISSEMENT  
 18880



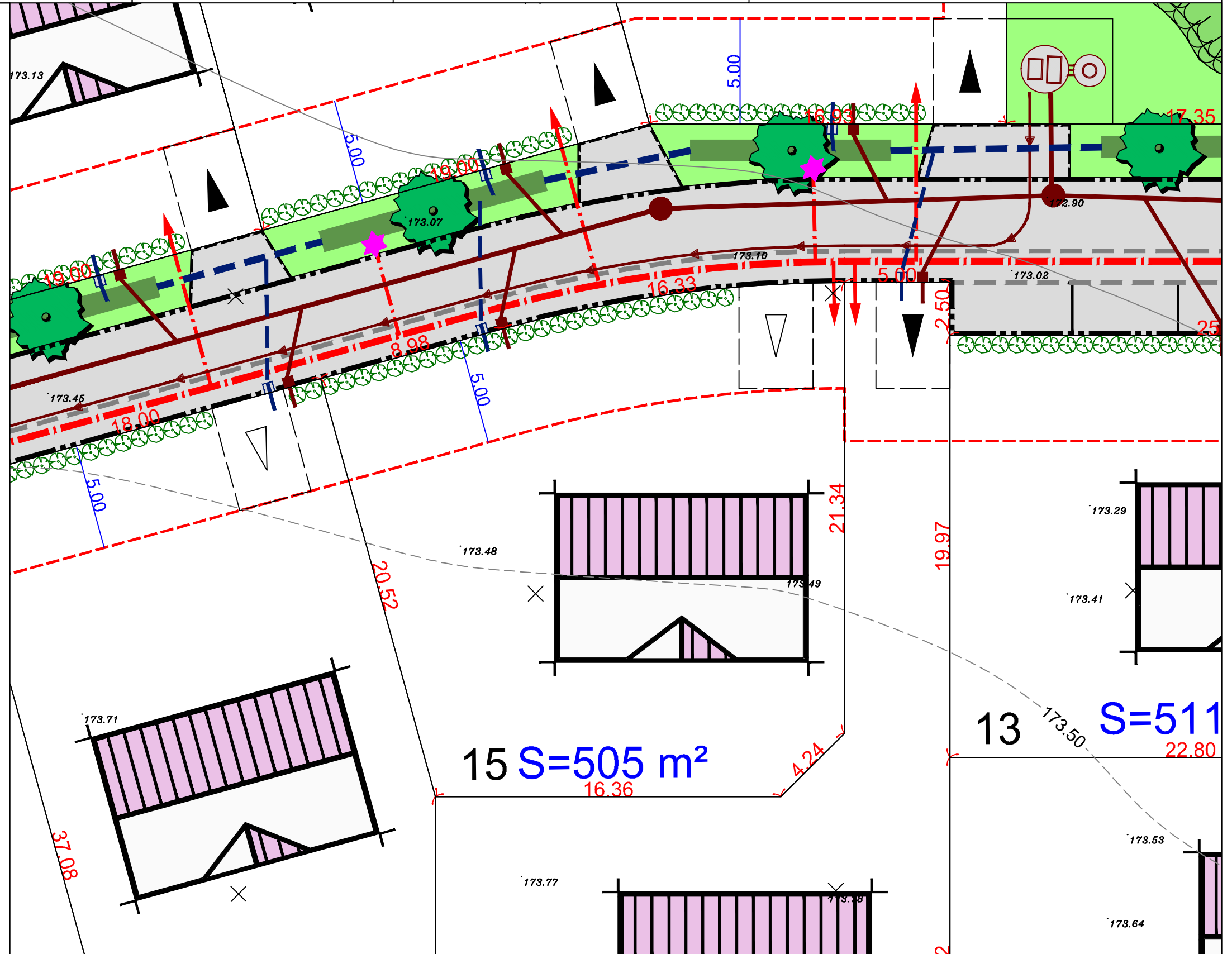
Les cotes de niveaux, la position des réseaux et des branchements sont données à titre indicatif et pourront être modifiées au cours des travaux

Seul les plans de vente définitifs auront valeur juridique.

Le 21/11/16

## LEGENDE :

- Position indicative de la construction
- Limite de zone constructible
- Distance minimum d'implantation (en mètre)
- Entrée charretière obligatoire
- Entrée charretière indicative
- Haie mixte
- Branchement EP
- Branchement EU
- Branchement réseaux divers (EAU, ELEC., TELEPHONE...)
- Zone d'accès à la parcelle interdit
- Noue



Echelle 1/200