


DOCUMENT PROVISOIRE LOT N°9

S.C.P. SANTUS JUMENTIER QUINIOU FOUCHER 1000 Chemin de Cleres 76230 BOIS GUILLAUME
 TEL : 02-35-70-54-60 FAX : 02-35-15-28-45 E-MAIL : geometres@ge360.fr

MONT CAUVAIRE
 Route du Mesnil

"LE DOMAINE DU MESNIL"
 ALTITUDE LOTISSEMENT
 18880

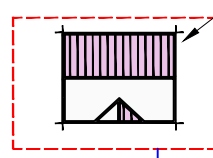













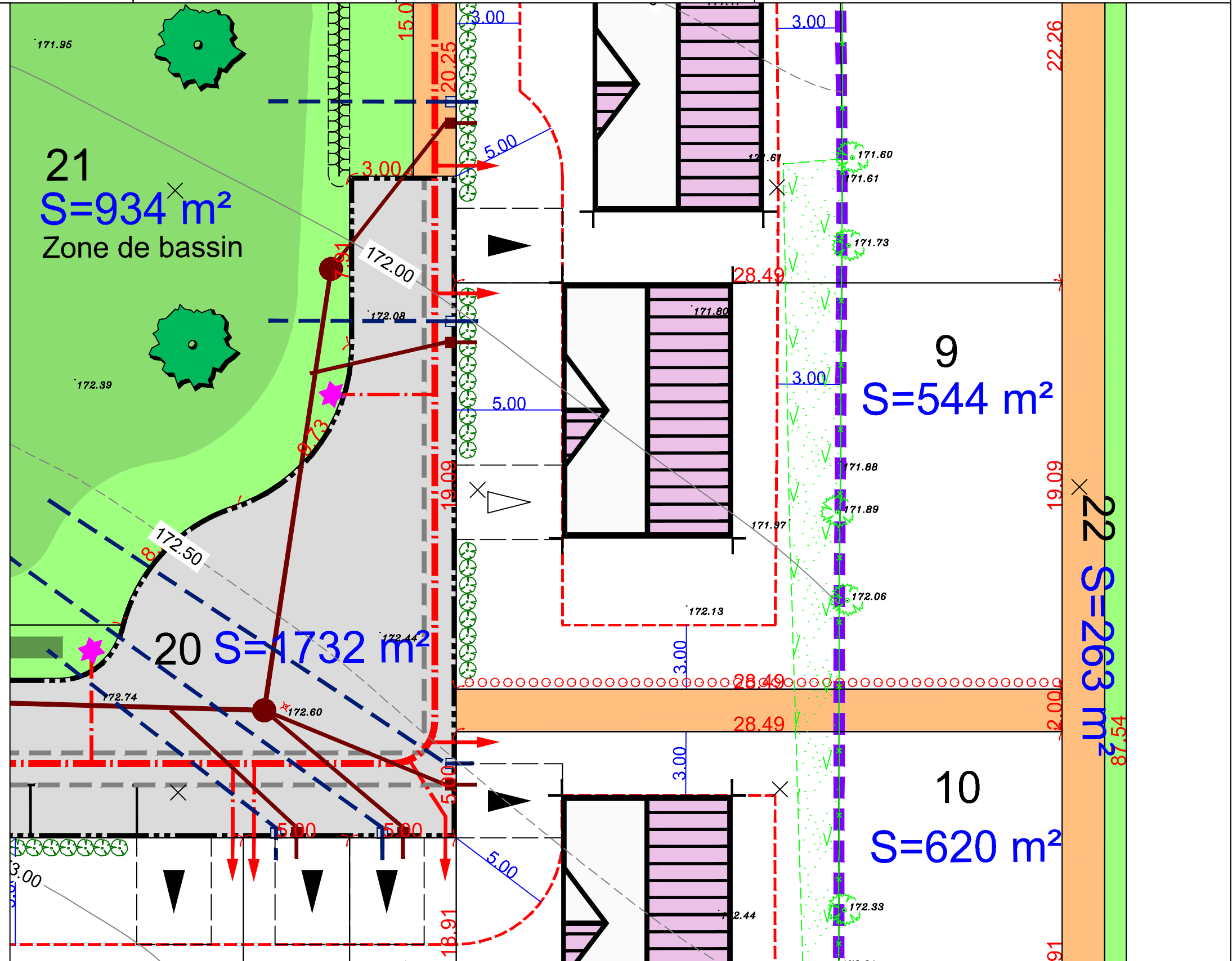
Les cotes de niveaux, la position des réseaux et des branchements sont données à titre indicatif et pourront être modifiées au cours des travaux

Seul les plans de vente définitifs auront valeur juridique.

Le 21/11/16

LEGENDE :

-  Position indicative de la construction
-  Limite de zone constructible
-  Distance minimum d'implantation (en mètre)
-  Entrée charretière obligatoire
-  Entrée charretière indicative
-  Haie mixte
-  Branchement EP
-  Branchement EU
-  Branchement réseaux divers (EAU, ELEC., TELEPHONE...)
-  Nœud
-  Limite de zone AU / UL
-  Zone d'accès à la parcelle interdit



Echelle 1/200