

LIEU D'OPERATION
VILLE DE GISORS

OPERATION
Aménagement du "Domaine de Saint Luc"


PHASE D'ETUDE
PERMIS D'AMENAGER



DOCUMENT
PLAN DE COMPOSITION







DATE
21/07/2016

ECHELLE
1/500

COORDONNÉES INTERVENANTS	MAITRISE D'OUVRAGE	MAITRISE D'OEUVRE
	 ALTITUDE LOTISSEMENT 509 contre allée Route de Neufchâteau 78230 Lisieuville Tél. 02 76 51 05 23 Fax. 02 76 51 05 29 vincenlegrix@altitude-lotissement.fr	Urbosète Paysagiste Atelier Lignes 12, rue Albert Gallé 78 100 NOGENT Tél. 02 35 70 50 00 Fax. 02 35 72 41 48 contact@urbosete.fr Bureau d'Etudes techniques SODEREF Ingénierie 27000 SAINT MATHIEU Tél. 02 32 71 01 03 soderef@stmatheul.fr Hydraulique ECOTONE R. rue de Dr. Surry 78000 LE HAVRE Tél. 02 76 32 85 21 ecotone@stmatheul.fr Géométrie CALDEA Avenue Euro - Ile de France - BP 217 27200 VENEUX-GRÈVE Tél. 02 32 91 05 39 venen@caldea-normandie.fr

PROVENANCE	INDICE	DATE	Réalisé par:
	A - Dépôt du Dossier de Consultation des Entreprises	12/10/2015	Atelier Lignes / SODEREF
	B - Modifications des lots 2 & 3	21/07/2016	MF / HB
			Contrôlé par:
			Atelier Lignes / SODEREF
			CM / YF / HB

-  Arbre en cépée
-  Arbres
-  Arbres

-  cheminement piéton (stabilisé)
-  voie roulée (enrobé)
-  plateau en voie partagée (enrobé résine)
-  espace planté
-  espace planté pouvant être destiné à la gestion hydraulique
-  haie plantée sur parcelles privées

