

Département de l'EURE

Commune du VAL DE REUIL

Voie DAGOBERT

"Le Domaine des Noés"



Permis d'aménager

Réf. : PA 027 701 16 H 2643



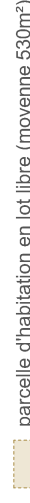
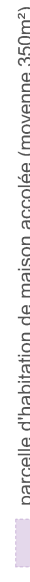
M01

Surface de plancher









120 m<sup>2</sup>

## PLAN DE VENTE DU LOT N°B15 Parcelle Section BX n°118





### LÉGENDE DU REGLEMENT GRAPHIQUE

-  limite foncière de l'opération
-  limite de la zone bleue du PPRi
-  parcelle d'habitation en lot libre (moyenne 530m<sup>2</sup>)
-  parcelle d'habitation de maison accolée (moyenne 350m<sup>2</sup>)





### IMPLANTATION BATIE

-  Implantation de la façade principale à l'alignement OU dans une bande de 1 à 5m // Dispositif de clôture selon détail A
-  Implantation de la façade principale à l'alignement OU dans une bande de 1 à 5m // Dispositif de clôture selon détail B
-  Implantation de la façade principale à l'alignement OU dans une bande de 1 à 5m // Dispositif de clôture selon détail C
-  Implantation de la façade principale en retrait dans une bande de 2 à 5m
-  zone d'implantation limitée à des constructions
-  zone non aedificandi
-  zone de constructions comprenant un traitement de façade en bois
-  sens obligatoire de façades principal



### ACCÈS AUX PARCELLES PRIVÉES

-  localisation obligatoire de l'entrée charretière (zone d'accès privatif non close)
-  localisation obligatoire de l'accès véhicule au lot (accès au garage)
-  linéaire d'implantation de l'accès à la parcelle possible, sous forme d'entrée charretière obligatoirement
-  localisation obligatoire d'un accès piéton au lot selon le dispositif spécifique

### TRAITEMENT DE LA LIMITE ENTRE ESPACE PUBLIC ET ESPACE PRIVE

-  dispositif de clôture de type 1 comprenant plantations
-  dispositif de clôture de type 2 comprenant plantations
-  dispositif de clôture de type 3
-  plantation d'une bande de vivaces obligatoire selon palette végétale, à l'interstice entre deux accès d'entrée charretière

### TRAITEMENT PAYSAGER SPECIFIQUE

-  bande paysagère à l'interface avec les rives de l'Eure obligatoirement plantée selon la palette végétale renseignée dans le règlement
-  bande paysagère dédiée à la gestion hydraulique à l'interface avec la zone au sud obligatoirement plantée selon la palette végétale renseignée dans le règlement

Se référer au règlement écrit (pièce PA10 du Dossier de Permis d'Aménager) pour l'ensemble des précisions.

Dossier n°

140619

Dressé le

9/10/2017

Nom du fichier Autocad

140619.dwg

Echelle

1/200

DEPARTEMENT DE L'EURE  
Commune du Val-de-Reuil  
Lotissement " Le Domaine des Noés "Site Voie DAGOBERT

# PLAN DE VENTE DU LOT N°B15

## Parcelle Section BX n°118

ALTITUDE LOTISSEMENT  
Immeuble Magellan III  
509, Contre Allée - Route de Neufchâtel  
76230 ISNEAUVILLE  
02.76.51.05.22

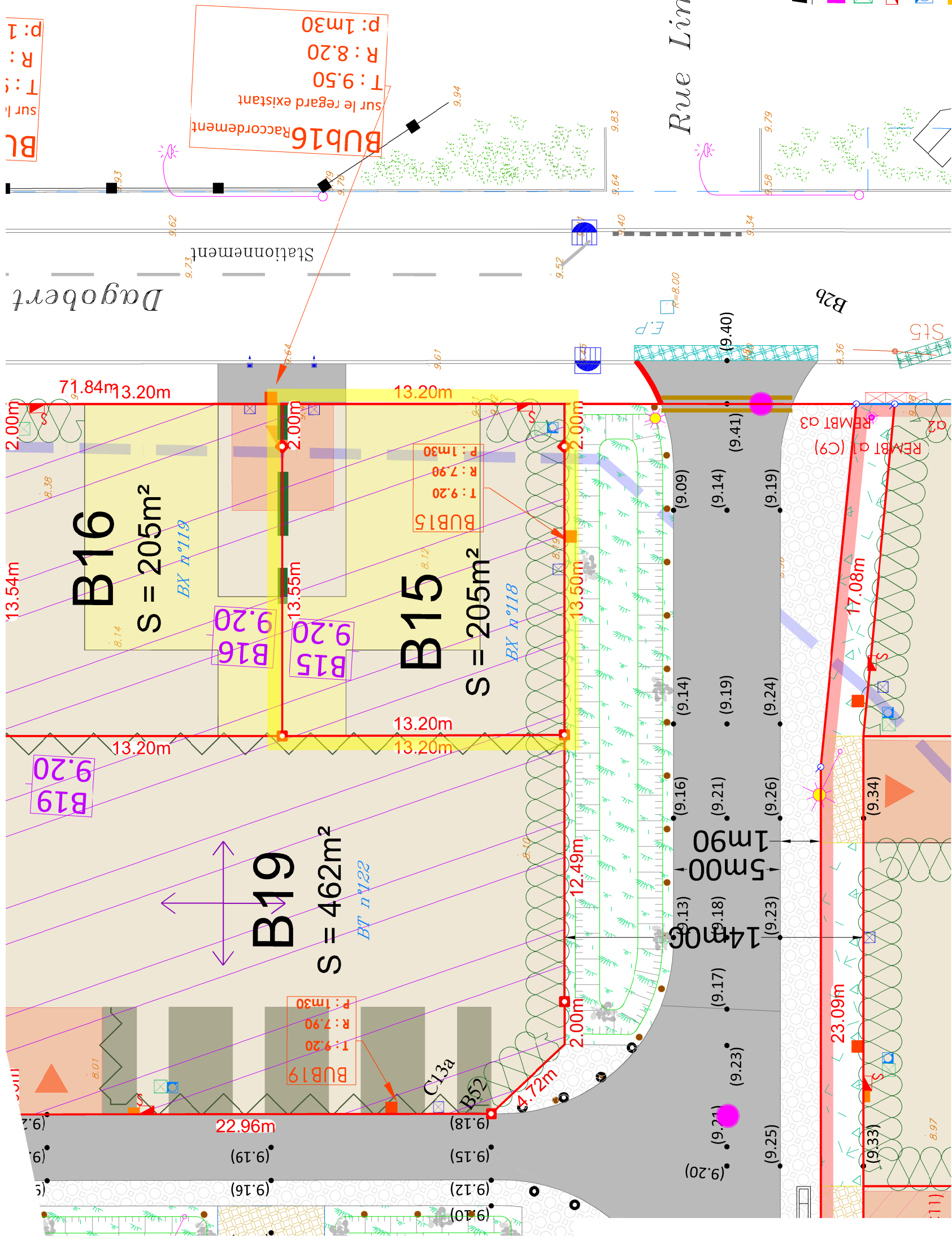
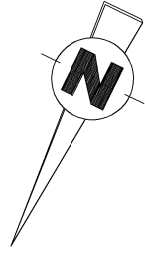


**AGÉOSE**  
GÉOMÈTRE - EXPERT  
Maxime Leheurteur  
Voie du Futur - B.P. 322  
27103 VAL-DE-REUIL-CEDEX  
Tel: 02.32.40.05.13 Fax: 02.32.50.59.91  
Courriel: agose@geometre-expert.fr



GÉOMÈTRE - EXPERT  
CONSEILLER VALORISER GARANTIR

Echelle 1/200



### Légende :

- : borne nouvelle
- : cotation parcellaire (m)
- : cotation altimétrique du terrain naturel avant travaux (m)
- : cotation altimétrique projet (m)
- : limite de propriété
- : référence cadastrale
- : zone remblayée
- : cote de remblai

### Légende réseaux :

- : branchement eaux usées
- : branchement télécom
- : branchement élec. B.T
- : branchement eau potable
- : branchement gaz
- : branchement eaux pluviales Ø160 PVC CR8

\* Le nivellement reflète la topographie du terrain AVANT travaux.

\*\* Les positions des réseaux et des branchements sont données à titre indicatif et pourront être modifiées au cours des travaux. Celles-ci devront donc être contrôlées lors de la construction.

\*\*\* Les cotes et superficies sont données à titre indicatif en l'attente des accords sur limite.