

Département de l'EURE

Commune du VAL DE REUIL

Voie DAGOBERT


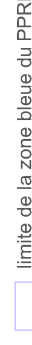

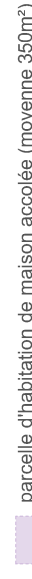
"Le Domaine des Noés"











Permis d'aménager  
Réf. : PA 027 701 16 H 2643  
M01  
Surface de plancher  
160 m<sup>2</sup>

## PLAN DE VENTE DU LOT N°B19 Parcelle Section BX n°122





### LÉGENDE DU REGLEMENT GRAPHIQUE

-  limite foncière de l'opération
-  limite de la zone bleue du PPR
-  parcelle d'habitation en lot libre (moyenne 530m<sup>2</sup>)
-  parcelle d'habitation de maison accolée (moyenne 350m<sup>2</sup>)



### IMPLANTATION BATIE

-  Implantation de la façade principale à l'alignement OU dans une bande de 1 à 5m  
// Dispositif de clôture selon détail A
-  Implantation de la façade principale à l'alignement OU dans une bande de 1 à 5m  
// Dispositif de clôture selon détail B
-  Implantation de la façade principale à l'alignement OU dans une bande de 1 à 5m  
// Dispositif de clôture selon détail C
-  Implantation de la façade principale en retrait dans une bande de 2 à 5m
-  zone d'implantation limitée à des constructions
-  zone non aedificandi
-  zone de constructions comprenant un traitement de façade en bois
-  sens obligatoire de faitage principal



### ACCÈS AUX PARCELLES PRIVÉES

-  localisation obligatoire de l'entrée charretière (zone d'accès privatif non close)
-  localisation obligatoire de l'accès véhicule au lot (accès au garage)
-  linéaire d'implantation de l'accès à la parcelle possible, sous forme d'entrée charretière obligatoirement
-  localisation obligatoire d'un accès piéton au lot selon le dispositif spécifique

### TRAITEMENT DE LA LIMITE ENTRE ESPACE PUBLIC ET ESPACE PRIVE

-  dispositif de clôture de type 1 comprenant plantations
-  dispositif de clôture de type 2 comprenant plantations
-  dispositif de clôture de type 3
-  plantation d'une bande de vivaces obligatoire selon palette végétale, à l'interstice entre deux accès d'entrée charretière

### TRAITEMENT PAYSAGER SPECIFIQUE

-  bande paysagère à l'interface avec les rives de l'Eure obligatoirement plantée selon la palette végétale renseignée dans le règlement
-  bande paysagère dédiée à la gestion hydraulique à l'interface avec la zone au sud obligatoirement plantée selon la palette végétale renseignée dans le règlement

Se référer au règlement écrit (pièce PA10 du Dossier de Permis d'Aménager) pour l'ensemble des précisions.

Dossier n°	Dressé le	Nom du fichier Autocad	Echelle
140619	9/10/2017	140619.dwg	1/200

